

REFERAT Teknik- og Klimaudvalget d. 02-06-2026

Mødedato Tirsdag d. 02. juni 2026 kl. 09:00

Mødested Mødelokale 8, 1. sal, Teatergade 8

Mødedeltagere Søren Revsbæk, Jakob Ahrendt, Marc Hvenegaard , Per
Sørensen, Mikkel Lerrin Schannong, Tommy Lindegaard, Süleyman
Yücel

Indholdsfortegnelse

Godkendelse af dagsorden.....	3
Beslutning om valg af formand.....	5
Behandling af budgetopfølgning pr. 1. maj 2026 for Teknik- og Klimaudvalget.....	7
Behandling af anlægforslag - Teknik- og Klimaudvalget.....	12
Orientering om status på Næstved Kommunes klimaplan.....	16
Beslutning om igangsættelse af revision af Klimaplan for Næstved Kommune.....	20
Orientering om Grøn Omstilling, Agenda21 og Klimarådets aktiviteter i 2025.....	25
Orientering om Ressource Citys Årsrapport 2025.....	27
Beslutning om godkendelse af 2025 klimaregnskab (scope 1 og 2) for virksomheden Næstved Kom	30
Beslutning om uddeling af midler fra bæredygtighedspuljen 1. runde 2026.....	36
Beslutning om tildeling af midler til Grønne Borgerprojekter.....	40
Orientering om miljøvagtens årsberetning 2025.....	45
Orientering om nedlæggelse af ubenyttede brandhaner - snitflade mellem Kommune, Beredskab og	48
Beslutning om godkendelse af forslag til kommuneplantillæg nr. 13 og lokalplan nr. 157 for erhver	51
Beslutning om godkendelse af kommuneplantillæg nr. 05 og lokalplan 158 for et alment boligområ	55
Beslutning om dispensation til opførelse af et sognehus på ejendommen Stenskovvej 8A i Fensmarl	59
Beslutning om godkendelse af forslag til tidsbegrænset dispensation fra Byplanvedtægt BV3 til mic	63
Beslutning om tilladelse til nedrivning af bevaringsværdig bolig på ejendommen Jægervej 21A+B,	67
Beslutning om placering af byggeri ved den Fritlagte Suså.....	70
Beslutning om godkendelse af forslag til Næstved Kommunes kommuneplanstrategi 2026-2038 til	73
Beslutning om vedtagelse af Udviklingsplan for Næstved Bymidte 2026.....	77
Beslutning om planlægning for dagligvarebutikker.....	82
Godkendelse af forslag til vejnavn for planlagt boligområde i Fensmark.....	86
Beslutning om prioritering af rammebevilling til cykelstier og cykelsikkerhed.....	89
Drøftelse af besigtigelser.....	94
Meddelelser til orientering.....	97
Underskriftsark.....	101

Punkt 97: Godkendelse af dagsorden

97. Godkendelse af dagsorden

Indstilling

Administrationen indstiller, at dagsordenen godkendes.

Beslutning

Teknik- og Klimaudvalget, 02.06.2026

Godkendt.

Sagsfremstilling

På mødet deltager

Sag 101-103: Anette Moss, Specialkonsulent

Sag 104-106: Michael Elgaard, Daglig leder

Sag 105-106: Laura Wisler Møller, Bæredygtighedskonsulent

Sag 110-119: Anders Mosbæk Nielsen, Planchef

Punkt 98: Beslutning om valg af formand

25-034827

98. Beslutning om valg af formand

Resumé

Politisk behandling

Teknik- og Klimaudvalget (godkender), 02.06.2026

Udvalget beslutter valg af formand for Teknik- og Klimaudvalget (TKU).

Indstilling

Administrationen indstiller, at udvalget vælger sin formand.

Beslutning

Teknik- og Klimaudvalget, 02.06.2026

Udvalget valgte Marc Hvenegaard (C) som formand.

Sagsfremstilling

Byrådet har på sit møde den 26. maj 2026 behandlet anmodning om udtræden af Teknik- og Klimaudvalget fra Rune Kristensen (C).

Byrådet har vurderet at betingelserne for at byrådsmedlem Rune Kristensen kan udtræde af Teknik- og Klimaudvalget er opfyldt, og Valggruppe 1 har udpeget byrådsmedlem Süleyman Yücel (V) til Teknik- og Klimaudvalget.

De 7 udvalgsmedlemmer til Teknik- og Klimaudvalget er pr. 26. maj 2026:

- Per Sørensen (A)
- Marc Hvenegaard (C)
- Mikkel Lerrin Schannong (F)
- Søren Revsbæk (I)
- Jakob Ahrendt (V)
- Süleyman Yücel (V)
- Tommy Lindegaard (Ø) - næstformand

Udvalget vælger selv sin formand. Ethvert medlem af udvalget er forpligtet til at modtage valg jf. styrelseslovens § 22, stk. 1.

Punkt 99: Behandling af budgetopfølgning pr. 1. maj 2026 for Teknik- og Klimaudvalget

26-010708

Bilag

Bilag 1 - Trafik og Grønne områder - Aktivitetsbeskrivelser

Bilag 2 - Budgetopfølgning Klima, Miljø & Natur pr. 1. maj 2026

Bilag 3 - Anlægsoversigt - Teknik og Klimaudvalget 1. maj

Bilag 4 - Oversigt over opbremsende tiltag

Bilag 5 - Udgiftsneutrale ændringer

99. Behandling af budgetopfølgning pr. 1. maj 2026 for Teknik- og Klimaudvalget

Resumé

Politisk behandling

Teknik- og Klimaudvalget (anbefaler/godkender), 02.06.2026

Budgetopfølgningen pr. 1. maj for 2026 viser, at der på Teknik- og Klimaudvalget forventes et regnskabsresultat på 10,4 mio. kr. i underskud.

På politikområder Affald og politikområde Klima-, Miljø- og Natur forventes budgettet overholdt.

På politikområde Trafik og grønne områder forventes der underskud på driften på 10,4 mio. kr., hvilket holdt op mod indeværende års budget, svarer til et forventet underskud på 7,4%.

Underskuddet vedrører primært vinterberedskab, som kører egen bankkonto og der er derfor ikke behov for at foretage korrigerende handlinger.

På anlæg forventes bevillingerne overholdt på politikområde Trafik og grønne områder. 28,4 mio. kr. af årets bevillinger forventes overført til 2027.

I denne sag forelægges budgetopfølgningen pr. 1. maj 2026 til godkendelse sammen med bevillingsmæssige ændringer på drift og anlæg samt forslag til udgiftsreduktion med henblik på at bremse udgiftsudviklingen i 2026.

Indstilling

Administrationen indstiller, at

1. budgetopfølgning pr. 1. maj 2026 på drift og anlæg godkendes
2. udvalget anbefaler bevillingsændring vedr. udbedring af skade på kunstværk på Græshoppebroen ved tilførsel af 200 t.kr. fra anlæg under Økonomiudvalget.
3. administrative budgetjusteringer (omplacering mellem politikområder, som samlet går i 0), jf. bilag 5, anbefales
4. udvalget anbefaler alle udgiftsreduktioner inden for udvalgets område, de oversendes herefter til Økonomiudvalget og Byrådet.

Beslutning

Teknik- og Klimaudvalget, 02.06.2026

Ad 1: Godkendt.

Ad 2-3: Anbefales.

Ad 4: Anbefales ikke. Udvalget anbefaler punkterne 2-4 i forslag til økonomisk opbremsning.

Udvalget besluttede at disponere alene 750 t.kr. af bæredygtighedspuljen i 2026.

Sagsfremstilling

Der udarbejdes tre større budgetopfølgninger om året som præsenteres for Teknik- og Klimaudvalget. Opfølgningerne gennemføres på data pr. 1. marts, 1. maj og 1. september og forelægges udvalget i hhv. april, juni og oktober. Opfølgningen omfatter både drift og anlæg på udvalgets område.

Samlet økonomisk status for kommunen pr. 1. maj

I budgetopfølgning pr. 1. maj forventes et underskud på driften på 77 mio. kr. for hele kommunen. Det er en forværring på 6 mio. kr. siden sidste budgetopfølgning selvom der er besluttet driftstilpasninger på politikområderne Ældre samt Handicap og Psykiatri for 7,1 mio. kr. En del af forværringen ses på bl.a. Børn og Unge samt på overførselsudgifter på Arbejdsmarkedsområdet. Af det forventede driftsunderskud på 77 mio. kr. kan 35 mio. kr. finansieres af dels opsparede midler på 20 mio. kr. (overførsel fra 2025), dels 10 mio. kr. på vinterberedskab samt 5 mio. kr. til arbejdsskadeforsikringer, som har særlige overførselsregler. Der resterer herefter en udfordring på 42 mio. kr. for at bringe 2026 i balance.

Den forventede overskridelse af servicerammen er reduceret siden seneste budgetopfølgning og forventes nu at udgøre 56 mio. kr.

Den samlede økonomiske situation indebærer et betydeligt pres på kommunens driftsbudget, serviceramme samt kassebeholdning. Det er en forudsætning, at driften samlet set bringes i balance i 2026. Underskuddet kan ikke håndteres inden for de enkelte områder alene og forudsætter en generel tilbageholdenhed på tværs af kommunen. På den baggrund besluttede byrådet ved seneste budgetopfølgning, at der skal fremlægges konkrete udgiftsopbremsende tiltag på tværs af alle områder i den samlede budgetopfølgningssag til økonomiudvalg og byråd. Oversigten over tiltagene er vedhæftet sagen.

Hvis der ikke skulle fremlægges forslag til udgiftsopbremsende tiltag, ville nogle af de fremlagte forslag være anvendt til at nedbringe de forventede underskud på områderne.

Drift

På politikområde Affald og politikområde Klima-, Miljø- og Natur forventes budgettet overholdt.

På politikområde Trafik og grønne områder forventes der underskud på driften på 10,4 mio. kr., hvilket holdt op mod indeværende års budget, svarer til et forventet underskud på 7,4%. Regnskabsforventningen er forværret med 0,6 mio. kr. siden budgetopfølgningen pr. 1. marts 2026.

Tabel 1: Økonomisk oversigt

Politikområde	Forventet regnskab	Budget	Afvigelse (eller over- eller underskud)	Bank-beholdning
Trafik og grønne områder	151.066	140.631	-10.435	2.925
<i>Trafik og grønne områder</i>			-1.554	1.067
<i>Kollektiv trafik</i>			1.091	2.587
<i>Vinterberedskab</i>			-9.972	-729
Klima, Miljø og Natur	24.463	24.463	0	877
Affald	8.000	8.000	0	0
I alt	183.529	173.094	-10.435	3.802

I henhold til Næstved Kommunes økonomistyringsregler opgøres over- og underskud fra 2025 på fagområder og virksomheder i forbindelse med regnskabsafslutningen og indgår efter Byrådets godkendelse af overførslerne i marts i en særskilt bankbeholdning tilknyttet disse.

Økonomien i 2026 består dermed af to elementer: det ordinære budget for 2026 samt bankbeholdningen, der udgøres af de godkendte overførsler fra 2025. Budgetopfølgningen viser det samlede resultat for fagområder og virksomheder.

I nedenstående beskrives væsentlige afvigelser ved budgetopfølgningen pr. 1. maj. Der henvises til bilag 1 og 2 for en nærmere beskrivelse af de enkelte områder.

Trafik og grønne områder

På Trafik og grønne områder skyldes underskuddet især, at vinteren 2026 indtil videre har været kold og snerig. Vinterberedskab skal over en årrække balancere. Det forventede underskud i 2026 skal derfor ikke inddækkes af de øvrige områder under Trafik og grønne områder.

Kollektiv trafik forventer et overskud i 2026. Det skyldes primært en positiv efterregulering for 2025. Det skal dog bemærkes, at ny trafikbestilling træder i kraft i sommeren 2026. Området er derfor fortsat forbundet med stor usikkerhed.

Klima, Miljø og Natur

Der forventes ingen afvigelser på politikområdet.

Affald

Der forventes ingen afvigelser på politikområdet.

Indsatser til sikring af overholdelse af budgettet

Vinterberedskab samt kollektiv trafik håndteres særskilt fra de øvrige områder. Eventuelle underskud skal derfor ikke dækkes af de øvrige områder, men forventes indhentet i kommende år med milde vintre.

Udgiftsopbremsning i 2026

Ved budgetopfølgningen pr. 1. marts 2026 besluttede Byrådet *ikke* at gennemføre en generel rammereduktion på 0,75 pct. I stedet besluttede Byrådet, at der skal forelægges konkrete forslag til budgettilpasninger i alle udvalg med henblik på at bremse udgiftsudviklingen i 2026.

På den baggrund vurderer administrationen at fastholde en samlet udgiftsopbremsning i størrelsesordenen 35 mio. kr. Dette sker af hensyn til den forventede overskridelse af servicerammen samt det forventede kasseforbrug i indeværende år. Forslagene skal bestå af nye udgiftsreducerende tiltag og således ikke kan ske gennem anvendelse af positiv bankbeholdning eller allerede indmeldte overskud ved budgetopfølgningen pr. 1. marts.

Udvalget skal på den baggrund drøfte og anbefale, hvilke reduktionsforslag administrationen skal implementere med henblik på at bremse udgiftsudviklingen i 2026. Som vejledende udgangspunkt anvendes fortsat 0,75 % af budgettet som ramme for den økonomiske effekt af de forslag, der forelægges udvalget. Der er områder, som allerede er økonomisk presset, og som vil have vanskeligt ved at komme med forslag, svarende til 0,75 % af budgettet. Der er behov for at nogle politikområder, som ikke er lige så økonomiske pressede, bidrager med forslag for mere end 0,75 %.

Udgiftsopbremsningen svarende til 0,75 % udgør 0,2 mio. kr. på politikområde Klima, Miljø og Natur og 1,0 mio. kr. på politikområde Trafik og grønne områder.

Samtlige forslag forelægges Økonomiudvalget og Byrådet – herunder også forslag, som det enkelte udvalg ikke anbefaler. De vedtagne reduktioner indarbejdes som reduktioner på de enkelte politikområder og overføres til en finansieringspulje under Økonomiudvalget.

På udvalgets område foreslås følgende:

Nr.	Forslag	Beløb
1	Reduktion bæredygtighedspulje	300.000
2	Generel tilbageholdenhed	183.000
3	Generel tilbageholdenhed, Park og Vej	399.000
4	Generel tilbageholdenhed, Centrets budget	654.000

Beskrivelse og konsekvenser er uddybet i bilag 4.

Anlæg

På Teknik- og Klimaudvalget forventes at anlægsbudgettet overholdes. Der forventes 28,4 mio. kr. overført til 2027, idet alle anlægsprojekter ikke når fuldt ud at blive gennemført i 2027.

Økonomiudvalget godkendte den 16.3.2026 i sagen vedrørende finansiering af udbedring af skade på kunstværk på Græshoppebroen at finansiere 200.000 kr. til udbedring af skaden. Administrationen anbefaler en bevillingstilførsel på 200.000 kr. fra anlæg under Økonomiudvalget.

Budgetopfølgningen pr. 1. maj på de enkelte anlægsprojekter samt bevillingsændringer på anlæg kan ses i bilag 3 og som anbefales i denne sag.

Økonomi

Udvalgenes budgetopfølgning pr. 1. maj 2026 samles til én samlet budgetopfølgningssag til Økonomiudvalget og Byrådet, som behandles i Økonomiudvalget den 15. juni 2026 og i Byrådet den 22. juni 2026.

Bilag

- Bilag 1 - Trafik og Grønne områder - Aktivitetsbeskrivelser
- Bilag 2 - Budgetopfølgning Klima, Miljø & Natur pr. 1. maj 2026
- Bilag 3 - Anlægsoversigt - Teknik og Klimaudvalget 1. maj
- Bilag 4 - Oversigt over opbremsende tiltag
- Bilag 5 - Udgiftsneutrale ændringer

Punkt 100: Behandling af anlægsforslag - Teknik- og Klimaudvalget

26-011489

Bilag

Anlægsblok samlet - Klima, Miljø og Natur

Anlægsblok samlet - Trafik og Grønne områder

100. Behandling af anlægsforslag - Teknik- og Klimaudvalget

Resumé

Politisk behandling

Teknik- og Klimaudvalget (anbefaler), 02.06.2026

Med denne sag skal udvalget beslutte hvilke anlægsprojekter, der skal fremsendes til budgetseminaret i august 2026. Administrationen arbejder med følgende spor:

- Velfærdens fundament
- Plejeboliger
- Sundhedsby
- Vedligeholdelse af veje og bygninger
- Understøttelse af driftsoptimering
- Miljø/vandprojekter (delvist statslige)
- Vækst, byggemodning mv.
- Øvrige

Ved Byrådets prioritering lægges der vægt på projekternes samlede økonomiske konsekvenser, herunder eventuelle afledte driftsudgifter. Det forudsættes, at disse er beskrevet i tilknytning til de enkelte anlægsforslag.

Indstilling

Administrationen indstiller, at udvalget beslutter hvilke anlægsforslag, der skal fremsendes til budgetseminaret i august 2026.

Beslutning

Teknik- og Klimaudvalget, 02.06.2026

Godkendt med den ændring, at 14-6 Opgradering af Næstved Nord station flyttes til 2028.

Sagsfremstilling

Der skal udarbejdes et 5-årigt anlægsbudget for 2027-2031. Anlægsbudgettet skal bygges op fra bunden, hvilket vil sige, at vi starter helt forfra. Alle de anlægsprojekter der står i den seneste anlægsoversigt i årene 2027-2031 bortfalder og erstattes af de projekter der besluttes i dette års budgetproces. Der kan naturligvis foreslås de samme anlægsprojekter igen, som var i den seneste anlægsoversigt.

Anlægsbudgettet for 2027 – 2031 udarbejdes dels administrativt og dels ved at udvalgene fremsender anlægsforslag til byrådets prioritering på budgetseminaret i august 2026.

Der laves administrative forslag for:

- Fysisk igangværende anlægsprojekter
- Konkret beskrevet anlægsprojekter i budgetforliget fra sidste år
- Vedligeholdelse af bygninger (kun vedligeholdelse ikke ombygninger/ændret brug)
- Vedligeholdelse af veje

Øvrige anlægsprojekter skal foreslås af udvalgene. Anlægsforslagene vurderes i sammenhæng med kommunens strategier og politiske målsætninger og er struktureret inden for følgende overordnede spor:

- Velfærdens fundament, herunder dagtilbud, skoler og øvrige velfærdsområder
- Plejeboliger
- Sundhedsby
- Vedligeholdelse af veje og bygninger
- Understøttelse af driftsoptimering, herunder anlæg der bidrager til en mere effektiv drift
- Miljø- og vandprojekter, herunder projekter med helt eller delvist statslig finansiering
- Vækst og byggemodning, herunder projekter der understøtter bosætning, erhvervsudvikling og kommunal vækst
- Øvrige anlægsprojekter, som ikke naturligt kan henføres til ovenstående spor, men som vurderes politisk relevante.

Administrationen har udarbejdet følgende forslag på udvalgets område:

Trafik og Grønne områder:

- Forslag 14-1 Asfalt (Park og Vej)
- Forslag 14-2 Broer (Park og Vej)
- Forslag 14-3 Vejafvanding (Park & Vej)
- Forslag 14-4 Udvikling af Bymidten
- Forslag 14-5 Implementering af Trafikplanen, Trafiksikkerhed
- Forslag 14-6 Opgradering af Næsted Nord station
- Forslag 14-7 Nedlæggelse af brandhaner

Klima, Miljø og Natur:

- Forslag 15-1 Vandplan 3, vandløbsprojekter, statsfinansieret
- Forslag 15-2 Vådområde- og klima og lavbundsprojekter, statsfinansieret
- Forslag 15-3 Vandplanprojekter og øvrige vandløbsprojekter, egen indsats
- Forslag 15-4 Klimalavbundsprojekter og skovrejsning (DK2020)
- Forslag 15-5 Pulje til grønne borgerprojekter - natur og friluftsturisme
- Forslag 15-6 Gennemførelse af Friluftsstrategien og kommunal skovrejsning

Forslagene er beskrevet på hvert sit anlægsskema i bilag 1.

Der vedlægges en samlet oversigt over alle anlægsforslag i bilag 2.

Udvalgets opgave

Udvalget skal tage stilling til de fremlagte anlægsprojekter, herunder om projekterne ønskes gennemført, om de er placeret i de rette år, samt om der eventuelt mangler anlægsforslag.

Hvis udvalget ønsker ændringer til de fremlagte anlægsprojekter eller foreslår nye anlægsprojekter, så tilretter administrationen anlægsforslagene frem mod budgetseminaret den 21. og 22. august. Der kommer ikke en yderligere udvalgsbehandling af de tilrettede forslag inden budgetseminaret.

Udvalgets stillingtagen i denne sag indebærer ikke en prioritering mellem anlægsprojekterne, men en beslutning om, hvilke projekter der ønskes fremsendt til Byrådets samlede prioritering på budgetseminaret i august 2026.

Anlægsprojekter – konkrete projekter og rammeanlægsbevillinger

Anlægsprojekter kan enten udarbejdes som konkrete anlægsprojekter eller som rammeanlægsbevillinger. Rammeanlægsbevillinger indebærer, at der afsættes en samlet økonomisk ramme til et formål, hvorefter fagudvalget ved årets begyndelse beslutter, hvilke konkrete anlægsprojekter rammen skal anvendes til i det pågældende år.

Rammen for kommunens anlægsudgifter

Den samlede ramme for anlægsudgifter er fastlagt i kommunens økonomiske politik, hvor der er angivet et minimumsniveau for anlægsinvesteringer. Den nuværende økonomiske situation indebærer, at der er begrænset råderum for at planlægge anlægsudgifter væsentligt over dette niveau.

I mio. kr.	2027	2028	2029	2030	2031
Mål i den økonomisk politik	169	191	191	191	191
Samlede anlægsforslag	299	319	261	211	143

Den videre proces

De anlægsprojekter, der fremsendes til budgetseminaret, indgår herefter i Byrådets samlede prioritering af anlægsbudgettet for 2027-2031. Endelig beslutning træffes i forbindelse med budgetvedtagelsen.

Økonomi

Administrationen har ingen yderligere bemærkninger.

Bilag

Anlægsblok samlet - Klima, Miljø og Natur

Anlægsblok samlet - Trafik og Grønne områder

Lukket bilag

Punkt 101: Orientering om status på Næstved Kommunes klimaplan

26-001979

Bilag

Bilag 1 - Klimaplan 2023

Bilag 2 - Status på Klimaplan 2023, kommunen som geografi

Bilag 3 - Status på klimahandleplan 2025

Bilag 4 - CO2-kortlægning 2026 - med data fra 2023

Præsentation

101. Orientering om status på Næstved Kommunes klimaplan

Resumé

Politisk behandling

Teknik- og Klimaudvalget (til efterretning), 02.06.2026

Næstved Kommunes klimaplan blev vedtaget af Byrådet på mødet den 27. juni 2023, og er Byrådets plan for, hvordan Næstved Kommune bidrager aktivt til at løse klimakrisen. Klimaarbejdet skal bidrage til, at Næstved Kommune er en attraktiv kommune at bo, leve og drive forretning i og er dermed et centralt element i Byrådets ønske om at gøre Næstved Kommune grønnere og mere bæredygtig.

Denne sag er en introduktion til klimaplanen og giver en status på arbejdet med implementering af planen.

Indstilling

Administrationen indstiller, at udvalget tager status på Klimaplan 2023 til efterretning.

Beslutning

Teknik- og Klimaudvalget, 02.06.2026

Til efterretning.

Præsentation vedhæftes referatet.

Sagsfremstilling

Næstved Kommunes DK2020-Klimaplan (herefter Klimaplan) blev vedtaget af Byrådet på mødet den 27. juni 2023. Klimaplanen anskueliggør vejen til, at Næstved Kommune bliver CO₂-neutral og robust over for klimaforandringer i 2050. I arbejdet med planen er der fulgt de samme krav til metode, som andre kommuner i Danmark. Alle kommuner i Danmark har i dag klimaplaner, som er udarbejdet efter samme overordnede metode.

Klimaarbejdet skal bidrage til, at Næstved Kommune er en attraktiv kommune at bo, leve og drive forretning i. Klimaplanen er Byrådets plan for, hvordan Næstved Kommune bidrager aktivt til at løse klimakrisen og er dermed et centralt element i Byrådets ønske om at gøre Næstved Kommune grønnere og mere bæredygtig. [Den samlede klimaplan kan læses her](#) og fremgår af bilag 1.

Klimaplanens tre indsatsområder

Klimaplanen for Næstved Kommune har tre indsatsområder:

- Kommunen som geografi
- Kommunen som virksomhed
- Kommunen som klimatilpasser

Nedenfor er de tre indsatsområder nærmere beskrevet. Der henvises desuden til direkte links til beskrivelser i klimaplanen.

[Kommunen som geografi](#)

[Kommunen som geografi](#) sætter fokus på reduktion af CO2-udledningen i kommunens geografi. For at vise vejen mod målet om CO2-neutralitet i 2050, har Næstved Kommune med klimaplanen fastsat et delmål om 70% reduktion af CO2-udledningen i 2030 sammenlignet med 1990.

For Kommunen som geografi er der vedtaget handlinger, der viser, hvordan delmålet for 2030 kan nås. Planen indeholder en reduktionssti, der illustrerer, hvordan handlinger indenfor de enkelte sektorer kan bidrage til at nå delmålet på 70% reduktion. De enkelte sektorer er el, varme, virksomheder, transport og landbrug og de største CO2-reducerende potentialer ligger indenfor el, varme, transport og landbrug. En beskrivelse af arbejdet indenfor sektorerne med de største potentialer for CO-reduktion, kan ses i bilag 2. I efteråret 2025 er der ligeledes udarbejdet en [klimafilm, som blandt andet er en overlevering af det tidligere byråds klimaarbejde](#). Filmen har fokus på de samme sektorer, som beskrevet i bilag 2.

Af klimaplanen fremgår det, at administrationen årligt skal fremlægge en status for året, som er gået. Status for klimahandleplanen 2025 fremgår af bilag 3 og viser, at der for Kommunen som geografi er god fremdrift på alle handlingerne, samt at de alle er igangsat. Nogle har ændret karakter - eksempelvis på varme - og landbrugsområderne. På varmeområdet har de fleste potentielle fjernvarmeområder ikke opnået tilstrækkelig tilslutning, hvilket betyder, at CO2-reduktionen ikke vil kunne opnås, selvom handlingerne er udført. På landbrugsområdet har arbejdet, som konsekvens at Den Grønne Trepårt, ændret karakter.

For at kunne følge udviklingen i udledninger af CO2, er Næstved Kommune med i det nationale klimaregnskab. Gennem dette kan administrationen årligt udtrække data, som viser CO2-udledningen fra kommunen som geografi. Administrationen har udtrukket det seneste regnskab med data fra 2023. Næstved Kommune som geografi udledte i 2023 430.460 tons CO2 og 762.390 tons CO2 i 1990. Det svarer til en reduktion på knap 44 procent. For at nå målet om 70 procent reduktion i 2030 mangler kommunen som geografi at reducere udledningen af CO2 med knap 202.000 tons CO2 årligt. Regnskabet og en opfølgning på CO2-udledningerne i perioden 2019-2023 kan ses i bilag 4.

Opdaterede data for CO2-udledninger i 2024 forventes at kunne trækkes fra systemet i løbet af maj 2026. Således forventes data for 2024 blive benyttet i revisionsarbejdet.

Siden vedtagelsen af Klimaplan for Næstved Kommune er der opstartet og gennemført en række handlinger. Men resultaterne af arbejdet kan endnu ikke aflæses som CO2-reduktion. Det skyldes blandt andet, at de af Byrådet godkendte solcellerparker og biogasanlæg endnu ikke er opført og tilsluttet.

Kommunen som virksomhed

[Kommunen som virksomhed](#) sætter fokus på, hvordan kommunen kan gå foran som virksomhed. CO2-udledningen fra kommunen som virksomhed udgør kun 2,5% af den samlede udledning fra kommunen som geografi. Alligevel kan kommunen som virksomhed gå foran og vise, hvordan der kan bidrages i de forskellige dele af virksomheden.

Status for klimahandleplanen 2025, som fremgår af bilag 3, indeholder en status på Kommunen som virksomhed. Generelt er der god fremdrift på alle handlingerne, og de handlinger, som har været prioriteret i finansieringsplanen, er alle igangsat eller afsluttet.

Kommunen som virksomhed kan ses i relation til kommunens interne klimaregnskab, som blev godkendt på møde i Teknik- og Klimaudvalget den 27. januar 2026 (sag nr. 24). I bilag 3 er det beskrevet, hvilke handlinger der har betydning for data i det interne klimaregnskab.

Med Byrådets budgetforlig for 2025 blev Kommunen som virksomhed opprioriteret med en intern Bæredygtighedspulje på 1,5 mio. kr. årligt. Bæredygtighedspuljens formål er at understøtte bæredygtighedsprojekter, og alle politiske udvalg kan søge til at igangsætte bæredygtige projekter og aktiviteter - herunder til initiativer, der mindsker CO2-udledning i kommunen som virksomhed. Initiativerne skal bidrage til at løse kommunens kerneopgaver på en mere bæredygtig måde og kan medfinansiere merudgifter i forbindelse med en mere bæredygtig løsning af opgaven. Det er ligeledes muligt at søge puljen til initiativer, som mindsker forbrug, øger genanvendelse eller fremmer biodiversitet. Ressource City administrerer bæredygtighedspuljen.

Kommunen som klimatilpasser

Målet for [Kommunen som klimatilpasser](#) er, at Næstved Kommune, med de forestående forventede klimaforandringer i 2050, fortsat er et klimasikret sted at bo, leve og drive virksomhed i. I arbejdet med klimatilpasning er der taget udgangspunkt i kommunens arbejde med klimatilpasning gennem godt 10 år. En del af processen for klimaplanen har været at opdatere den 10 år gamle klimatilpasningsplan med havstignings- og stormflodsprognoser. Opdateringen gav ikke anledning til ændringer i vurderingerne af risici, hvilket betyder, at revisionen er af administrativ karakter.

Regeringen har den 23. februar 2026 offentliggjort "National plan for kystbeskyttelse af Danmark - Klimatilpasningsplan II". Hvad angår skybrud og nedbør, fremgår det af Klimatilpasningsplan II, at spildevandsselskaberne er ansvarlige for håndtering af nedbør indenfor deres forsyningsområde. Det er i regeringens plan ligeledes vurderet, at de strukturelle rammer er på plads på dette område. Angående terrænnært grundvand, kan spildevandsforsyningsselskaberne, hvor det er samfundsøkonomisk hensigtsmæssigt, etablere kollektive løsninger til håndtering af grundvand i regnvandskloakerede områder.

De mange klimaberegninger og scenarier, der er foretaget i forbindelse med klimatilpasningsarbejdet, peger på, at Næstved Kommune samlet set i mindre grad er påvirket af klimaforandringerne.

De seneste år har klimaforandringerne imidlertid også vist sig fysisk i Næstved Kommune. Det gælder særligt skybrud og overfladevand. Derfor har Næstved Kommune i [Kommuneplan 2025 vedtaget en ny retningslinje, der gælder generelt ved lokalplanlægning: "Bygherre skal udarbejde en vandhåndteringsplan, der dokumenterer, at regnvandet kan håndteres uden gene eller skadesrisiko for tilstødende arealer."](#) Af regeringens Klimatilpasningsplan II, fremgår det, at regeringen arbejder på at skærpe planlovens rammer om klimatilpasning. Administrationen følger udviklingen i forhold til eventuelt skærpede krav.

Udvalget får to gange årligt forelagt en status på spildevandsplanen for Næstved Kommune. Den seneste status blev fremlagt på mødet den 3. marts 2026, sag nr. 37. Administrationen har i 2025 påbegyndt arbejdet med opdatering af den gældende spildevandsplan. En ny plan skal være digital og de 12 eksisterende tillæg til planen, samt kommende tillæg 13, skal indarbejdes. Derudover skal den nye plan forholde sig til regnvandshåndtering, terrænnært grundvand, separatkloakering og spildevandsoverløb.

Økonomi

Administrationen har ingen bemærkninger.

Bilag

Bilag 1 - Klimaplan 2023

Bilag 2 - Status på Klimaplan 2023, kommunen som geografi

Bilag 3 - Status på klimahandleplan 2025

Bilag 4 - CO2-kortlægning 2026 - med data fra 2023

Præsentation

Punkt 102: Beslutning om igangsættelse af revision af Klimaplan for Næstved Kommune

26-001979

Bilag

Bilag 1 - Vækst- og erhvervs politik for Næstved Kommune, 2025-35

Bilag 2 - Forslag til CO2-reduktionsmål 2035 og 2045

Bilag 3 - Forbrugskategorier

Bilag 4 - Forslag til overordnet tidsplan for revision af Klimaplan for Næstved Kommune

Præsentation

102. Beslutning om igangsættelse af revision af Klimaplan for Næstved Kommune

Resumé

Politisk behandling

Teknik- og Klimaudvalget (godkender), 02.06.2026

I Klimaplanen, som Byrådet vedtog i 2023, er det beskrevet, at Byrådet skal forelægges en revideret plan i begyndelsen af 2026. På møde i Klima-, Miljø- og Friluftsturismeudvalget den 25. november 2024 (sag nr. 119) besluttede udvalget at udsætte revisionen et år således, at den forelægges Byrådet i begyndelsen af 2027.

Med denne sag skal udvalget tage stilling til igangsættelse af revision af klimaplanen, de overordnede mål og indsatser for arbejdet.

Indstilling

Administrationen indstiller, at udvalget

1. godkender overordnede CO₂-reduktionsmål på 82% for 2035 og 100% for 2045. Begge sammenlignet med 1990.
2. drøfter og beslutter minimum to forbrugskategorier, som revisionen skal indeholde
3. godkender tidsplan for revision af klimaplanen.

Beslutning

Teknik- og Klimaudvalget, 02.06.2026

Ad 1: Godkendt.

Ad 2: Udvalget besluttede, at revisionen i prioriteret rækkefølge skal indeholde forbrugskategorierne 1) Byggeri, 2) Affald og genanvendelse, 3) Transport og 4) Fødevarer.

Ad 3: Godkendt.

Præsentation vedhæftes referatet.

Sagsfremstilling

Teknik- og Klimaudvalget har på møde den 2. juni 2026 i en særskilt sag fået en introduktion til klimaarbejdet i Næstved Kommune og en orientering om status på klimaplanen.

I Klimaplanens afsnit "[Sådan følger vi op på planen](#)" er det beskrevet, at Byrådet skal forelægges en revideret plan i begyndelsen af 2026. På møde i Klima-, Miljø- og Friluftsturismeudvalget den 25. november 2024 (sag nr. 119) besluttede udvalget at udsætte revisionen et år således, at den forelægges Byrådet i begyndelsen af 2027. På denne baggrund anbefaler administrationen, at udvalget igangsætter arbejdet med revision af klimaplanen.

Opfølgning på mål for CO₂-reduktion

Som en del af revisionen af klimaplanen skal udvalget tage stilling til, om de overordnede mål skal revideres.

Af Næstved Kommunes Vækst og Erhvervspolitik 2025-2035 fremgår det, at Næstved Kommune skal være klimaneutral i 2045. Det er ligeledes signaleret, at der skal fastsættes et mål for CO₂-reduktion i 2035. Kommunens Vækst- og Erhvervspolitik fremgår af bilag 1.

Folketinget har i overensstemmelse med Klimaloven fastsat et nyt mål for 2035. Målet er sat til en reduktion på 82% sammenlignet med 1990. Næstved Kommune lagde sig med planen fra 2023 op ad Folketingets mål om 70% reduktion i 2030 sammenlignet med 1990. Administrationen foreslår, at Næstved Kommune fortsat skal følge Folketingets mål, således, at der sættes et supplerende reduktionsmål på 82% i 2035 sammenlignet med udledningen i 1990.

Regnskabet og en opfølgning på CO₂-udledningerne i perioden 2019-2023 er beskrevet i en særskilt sag ved nærværende møde. Af bilag 2 fremgår det, at en fastsættelse af et mål på 82%'s CO₂-reduktion i 2035 sammenlignet med 1990 vil betyde, at Næstved Kommune mangler at reducere med godt 293.000 tons CO₂ årligt sammenlignet med 2023.

Indsatser i arbejdet med revision af klimaplanen

Revision af klimaplanens CO₂-reducerende handlinger

I forrige punkt på dagsordenen fremgår det, at der i Klimaplanen fra 2023 er sandsynliggjort en CO₂-reduktion frem mod 2030 i Næstved Kommunes geografi på godt 240.000 tons CO₂ pr år. Det fremgår ligeledes, at handlingerne særligt på varmeområdet desværre har vist sig ikke at kunne realisere de potentielle CO₂-reduktioner.

Derfor anbefaler administrationen, at klimaplanens handlinger for Kommunen som geografi revideres således, at det sandsynliggøres, at kommunen kan nå CO₂-reduktionsmålene i 2030 og 2035. Administrationen vurderer, at det bedst kan sandsynliggøres ved at sætte særligt fokus på revision af mål og handlinger indenfor varme og energi. Igennem arbejdet skal der skabes et grundlag for at vurdere fremtidens behov for el- og varmeproduktion samt køling. Herunder mulighederne for solceller på tagene.

Forbrugskategoriernes betydning for udledningen af CO₂

CO₂-kortlægningen dækker for nuværende kun udledninger for Kommunen som geografi inklusive Kommunen som virksomhed. Det vil sige, at de dækker udledninger, hvor produkterne er produceret i kommunens geografi.

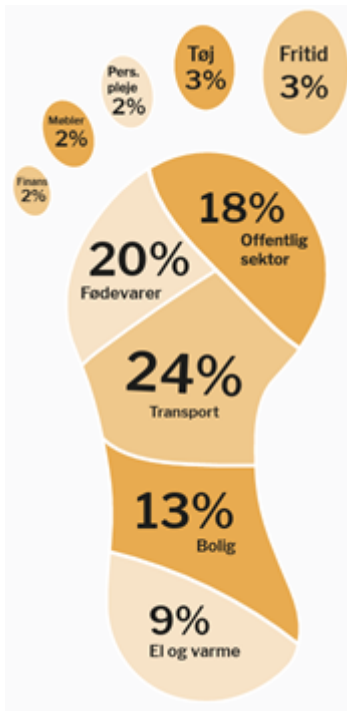
CO₂-regnskabet for kommunen som geografi for 2023 viser eksempelvis, at en gennemsnitlig borger i Næstved Kommune udledte 5,09 tons CO₂. En gennemsnitlig dansker udledte i 2023 5,7 tons CO₂.

Forbrugskategoriene indeholder ud over kommunen som geografi også det forbrugsbaserede klimaaftryk. Således dækker det over alle udledninger i forbindelse med danskernes forbrug, når man f.eks. køber biler, fødevarer, elektronik og tøj. Det vil sige alle de udledninger, der er i forbindelse med produktion og transport af varer og serviceydelser, der forbruges.

Hvis forbrugskategorier regnes med i CO₂-udledningerne, udleder hver dansker ifølge Concito i gennemsnit 13 tons CO₂ årligt. Det vil sige, at mere end halvdelen af udledningen fra borgerne i Danmark kommer fra ting, som vi køber og er produceret udenfor landets grænser.

På denne baggrund skal udvalget som en del af revisionen beslutte minimum to forbrugskategorier, hvor der skal opsættes mål og handlinger i stil med Kommunen som geografi.

Ifølge Concito, er udledningen af de 13 tons CO₂ årligt, fordelt som vist på figuren nedenfor.



Som det ses, er kategorierne, som bidrager til mest:

Fødevarer med 20%, transport med 24% samt bolig inkl. el og varme med 22%. Den offentlige sektor står for 18%. I bilag 3 er de tre største forbrugskategorier byggeri (bolig inkl. el og varme), fødevarer og transport beskrevet. På baggrund af andre kommuners valg af forbrugskategorier er Affald og genanvendelse ligeledes beskrevet. For hver af de fire kategorier kan det ses, hvorfor sektoren er relevant samt hvad Næstved Kommune allerede gør indenfor kategorien.

Administrationen anbefaler, at udvalget vælger minimum to forbrugskategorier, som administrationen skal konkretisere frem mod udvalgets møde den 3. november 2026. Valget af kategorierne kan bidrage til at styrke og synliggøre kommunes indsats - særligt indenfor kommunen som virksomhed.

Forslag til tidsplan

Administrationen foreslår en tidsplan, hvor følgende overordnede elementer indgår:

1. En fortsættelse af implementering af den eksisterende klimaplan med særligt fokus på revision af mål og handlinger på varme- og energiområdet.
2. Godkendelse af mål og handlinger inklusive minimum to forbrugskategorier.
3. Inddragelse af relevante aktører - fx på et åbent møde, hvor aktører efter aftale kan stille spørgsmål til udvalget.
4. Godkendelse af den reviderede klimaplan i Teknik- og Klimaudvalget og Byrådet i begyndelsen af 2027.

Et forslag til en uddybet tidsplan fremgår af bilag 4.

Økonomi

Administrationen har ingen bemærkninger.

Bilag

Bilag 1 - Vækst- og erhvervspolitik for Næstved Kommune, 2025-35

Bilag 2 - Forslag til CO2-reduktionsmål 2035 og 2045

Bilag 3 - Forbrugskategorier

Bilag 4 - Forslag til overordnet tidsplan for revision af Klimaplan for Næstved Kommune

Præsentation

Punkt 103: Orientering om Grøn Omstilling, Agenda21 og Klimarådets aktiviteter i 2025

01.02.25-A00-1-18S

Bilag

Bilag 1 - Årsberetning 2025

Præsentation

103. Orientering om Grøn Omstilling, Agenda21 og Klimarådets aktiviteter i 2025

Resumé

Politisk behandling

Teknik- og Klimaudvalget (til efterretning), 02.06.2026

På Klima-, Miljø- og Friluftsturismeudvalgets møde den 6. juni 2023 (sag nr. 54) besluttede udvalget fremover at afsætte 50.000 kr. årligt i udvalgets budget til Grøn Omstilling, Agenda21 og Klimarådet i Næstved (GO). I denne sag orienteres udvalget om GO's aktiviteter i 2025, samt at midlerne er udbetalt for 2026.

Indstilling

Administrationen indstiller, at udvalget tager orienteringen til efterretning.

Beslutning

Teknik- og Klimaudvalget, 02.06.2026

Til efterretning.

Præsentation vedhæftes referatet.

Sagsfremstilling

Medlemmer af rådet har på et møde med administrationen den 16. april 2026 fortalt om deres planlagte aktiviteter i 2026.

Administrationen modtog forud for mødet en skriftlig beskrivelse, et regnskab for 2025 samt et budget for 2026 fra GO. Den skriftlige beskrivelse kan ses i bilag 1.

Der kan læses mere om GO inkl. oversigt over medlemmerne på deres [hjemmeside ved at klikke her](#). På baggrund af administrationens møde med rådet den 16. april 2026 og den skriftlige beskrivelse, har administrationen udbetalt de afsatte midler på 50.000 kr. for 2026.

Økonomi

Administrationen har ingen bemærkninger.

Bilag

Bilag 1 - Årsberetning 2025

Præsentation

Punkt 104: Orientering om Ressource Citys Årsrapport 2025

24-041331

Bilag

Bilag 1 - Ressource City Årsrapport 2025

Bilag 2 - Ressource City Strategi 2023-2026

Bilag 3 - Ressource City Handleplan 2025

104. Orientering om Ressource Citys Årsrapport 2025

Resumé

Politisk behandling

Teknik- og Klimaudvalget (til efterretning), 02.06.2026

Ressource City er omdrejningspunkt for den grønne omstilling med fokus på Næstved Kommunes virksomheder. Årsrapporten refererer til Ressource City strategi for 2023-2026 og handleplanen for 2025.

Årsrapporten viser, at de 16 KPI'er inden for de 4 spor Virksomhedsforløb og kompetenceudvikling, Netværk og samarbejde, Vidensindsamling og Videndeling og Næstved Kommune som bæredygtig virksomhed stort set er opfyldt.

Indstilling

Administrationen indstiller, at udvalget tager orienteringen til efterretning.

Beslutning

Teknik- og Klimaudvalget, 02.06.2026

Til efterretning.

Sagsfremstilling

På mødet den 6. januar 2025 (sag nr. 3) godkendte Klima-, Miljø- og Friluftsturismeudvalget 2025-handleplanen for Ressource City.

Årsrapporten for 2025 tager udgangspunkt i handleplanen og beskriver, hvordan Ressource City gennem virksomhedsforløb, projekter, netværk, arrangementer og øvrige aktiviteter har opnået de 16 KPI'er, som er opstillet i handleplanen.

Ressource City har i 2025 samarbejdet og været i dialog med 120 Næstved-virksomheder, hvilket er rekord siden Ressource City blev etableret i 2014. 31 Næstved-virksomheder har deltaget i et virksomhedsforløb, og bl.a. fået vejledning inden for bæredygtighed, grøn omstilling, grønt iværksætteri, projektansøgninger, affaldskortlægninger, udvikling af nye grønne produkter og services. 8 virksomheder har gennemført et klimaregnskabsforløb, og 22 virksomheder har deltaget i workshops i pilotprojektet om fremtidens nationale klimakontoplan – CoSA. Erhvervsstyrelsen har valgt Næstved Kommune og Ressource City som samarbejdspartner i pilotprojektet, hvilket er et af de væsentligste resultater i 2025.

I 2025 har Ressource City holdt konference om grøn omstilling med mere end 100 deltagere. Adm. direktør Brian Mikkelsen fra Dansk Erhverv var hovedtaler, og der var desuden oplæg fra Royal Unibrew og NCC samt de tre Næstved-virksomheder Recycon, Clean Matter og Scanseason.

Derudover er der i 2025 afholdt

- 5 workshops for virksomheder, systemudbydere og rådgivere i Erhvervsstyrelsens pilotprojekt Fremtidens klimarapportering – CoSA med deltagelse af 22 virksomheder herunder 12 lokale virksomheder
- Inspirationsworkshop om energifællesskaber for virksomheder i samarbejde med Roskilde Universitet
- Morgenbrief om bæredygtighed i samarbejde med Næstved Erhverv
- Åbningsfest af Næstved Erhvervshus

- Den anden bæredygtighedsfestival "NæverGreen" i Næstved bymidte
- 4 netværksmøder i Ressource Citys virksomhedsnetværk om bæredygtighed og miljø, som består af 20 Næstved-virksomheder
- 3 netværksmøder i Ressource Citys landbrugsnetværk om bæredygtighed, som består af 16 landbrugsvirksomheder

Med budgetforliget for 2025 styrkede Næstved Kommune indsatsen for at blive en mere bæredygtig virksomhed. Der blev afsat midler til en intern bæredygtighedskonsulent i Ressource City. Derudover blev der afsat 1,5 mio. kr. årligt til en intern bæredygtighedspulje, som skal fremme affaldssortering, genanvendelse, reduceret ressourceforbrug, lavere CO2-udledninger og øget biodiversitet i kommune som virksomhed.

Der blev søgt projekter for næsten 7 mio. kr. til den interne bæredygtighedspulje, hvilket vidner om et stort engagement blandt kommunens centre og institutioner.

Internt i Næstved Kommune har Ressource City i 2025 desuden arbejdet med

- At igangsætte dialog med alle fagcentre om bæredygtighed
- Udarbejdelse af et klimaregnskab for Næstved Kommune som virksomhed
- Vejlede i affaldssortering, genanvendelse og genbrug i kommunale institutioner og administrationer i samarbejde med Team Affald og Center for Ejendomme og Indkøb
- Etablering af et internt bæredygtighedsnetværk, som holdt kick-off i december.

Økonomi

Administrationen har ingen yderligere bemærkninger.

Bilag

Bilag 1 - Ressource City Årsrapport 2025

Bilag 2 - Ressource City Strategi 2023-2026

Bilag 3 - Ressource City Handleplan 2025

Punkt 105: Beslutning om godkendelse af 2025 klimaregnskab (scope 1 og 2) for virksomheden Næstved Kommune

26-000944

Bilag

Bilag 1 - Virksomheden Næstved Kommunes klimaregnskab 2025

Bilag 2 - Virksomheden Næstved Kommunes klimaregnskab 2024 (opdateret)

Præsentation - virksomheden Næstved Kommunes klimaregnskab 2025

105. Beslutning om godkendelse af 2025 klimaregnskab (scope 1 og 2) for virksomheden Næstved Kommune

Resumé

Politisk behandling

Teknik- og Klimaudvalget (godkender), 02.06.2026

Klimaregnskabet for virksomheden Næstved Kommune 2025 (scope 1 og 2).

Indstilling

Administrationen indstiller, at udvalget godkender klimaregnskabet 2025.

Beslutning

Teknik- og Klimaudvalget, 02.06.2026

Godkendt.

Præsentation vedhæftes referatet.

Sagsfremstilling

Baggrund

Klimaregnskabet opgør virksomheden Næstved Kommunes direkte og indirekte udledninger i 2025, fordelt på forbrugsaktiviteter (scope 1 og 2). Det omfatter energi- og brændstofforbruget i kommunens bygninger, vejbelysning, køretøjer og maskiner samt den tilhørende CO₂-udledning, opgjort i mængder, procenter og måleenheder (hvor det er muligt, afrundet til hele tal).

Kommunens scope 3-udledninger fra egen drift, som udgør hovedparten af den samlede CO₂-udledning, er ikke medtaget i dette regnskab. Det skyldes, at opgørelsen er en omfattende og ressourcekrævende opgave, som forudsætter en betydelig indsats samt involvering af mange centre på tværs af Næstved Kommune og eksterne leverandører, herunder affalds- og forsyningsselskaber.

Revisionen af Næstved Kommunes DK2020-plan behandles ligeledes på udvalgsrådet den 2. juni 2026, hvor to forbrugsbaserede kategorier drøftes med henblik på indarbejdelse. De valgte kategorier kan med fordel også integreres i klimaregnskabet for virksomheden Næstved Kommune og dermed skabe synenergi samt styrke kommunens interne indsatser.

Beregninger af to forbrugskategorier (scope 3) forventes at medføre omkostninger, da arbejdet, som beskrevet i afsnit 2, kræver flere ressourcer og et bedre datagrundlag. På længere sigt kan indsatsen dog bidrage til økonomiske gevinster ved at identificere ineffektivt ressourceforbrug og besparelspotentialer.

Resultat 2025 og 2024

	Mængde			Enhed	CO ₂ i ton		Andel i %		CO ₂ i ton	
	2025	2024			2025	2024	2025	2024	2025	2024
Fyringsolie	11.935	10.064	L	33	27	0,75	0,6			

	Naturgas	1.139.302	1.041.542	Nm ³	1518	1387	34	30		
	Diesel	362.451	351.872	L	921	894	21	19		
	Benzin	158.396	169.438	L	343	367	8	8,0		
	Træpiller	59	123	Ton	1,3	3	0,03	0,1		
Scope 2	Fjernvarme	24.444	26.079	MWh	519	973	12	21	1569	1921
	El i bygninger	14.350	12.957	MWh	958	839	22	18		
	El til gade-belysning	1.374	1.625	MWh	92	109	2	2,4		
									4385	4599

Tabel 1: Opgørelse over kommunen som virksomheds samlede CO₂-udledninger i 2025 og 2024 (scope 1 og 2).

Resultater og udvikling fra 2024-2025 (scope 1 og 2).

Klimaregnskabet for virksomheden Næstved Kommune 2024 er anvendt som sammenligningsgrundlag mellem de to år. Udviklingen er vist i tabel 1 og figur 3. Sammenligningen udgør et øjebliksbillede, som kan belyse udviklingen i nogle indsatser.

Naturgas er i 2025 igen den største kilde til CO₂-udledning. Gasforbrugets CO₂-udledning er steget fra 1.041.542 Nm³ til 1.139.302 Nm³ og udgør 34 % af kommunens samlede udledning (tabel 1 og figur 1). Dette hænger sammen med et øget forbrug i 2025 og et fald i CO₂-udledningen fra øvrige energikilder.

Elforbrugets samlede CO₂-udledning er steget med cirka en halv procent sammenlignet med 2024 (tabel 1). Fra 20,5% (948 ton) til 24% (1058 ton). Elforbruget er steget i takt med omstillingen til elbiler i kommunens bilflåde.

I regnskabet for 2024 var elforbrug opdelt på bygningsniveau, gadebelysning og elforbrug i elbiler. I regnskabet for 2025 er kategorien 'elforbrug i elbiler' ikke med, da størstedelen af ladestandernes elforbrug trækkes via bygningerne uden separate målere til opgørelse af forbruget.

Gadebelysning er faldet med 251 MWh, som følge af udskiftning til LED-belysning med lavere energiforbrug. Dette har reduceret gadebelysningens andel af elforbrugets CO₂-udledning fra 2,4% til 2% i 2025 (tabel 1).

Diesel udgør 21% af den samlede CO₂-udledning i kommunen i 2025. En stigning på 2% samlet med 2024, som stemmer med et øget forbrug på cirka 10.000 liter (tabel 1):

Benzins CO₂-udledning er procentmæssigt på den samme som i 2024 (8%), men der er sket et fald i CO₂-udledningen i ton på 24 (tabel 1). Flere centre har med indførelsen af elbilerne brugt mindre benzin.

Fjernvarme er, trods et næsten uændret forbrug sammenlignet med 2024 faldet med 9% i den samlede CO₂-udledning og en halvering i CO₂-udledning (tabel 1 og figur 2). Dette skyldes et markant fald i udledning pr. kWh hos flere af kommunens fjernvarmeselskaber i 2025.

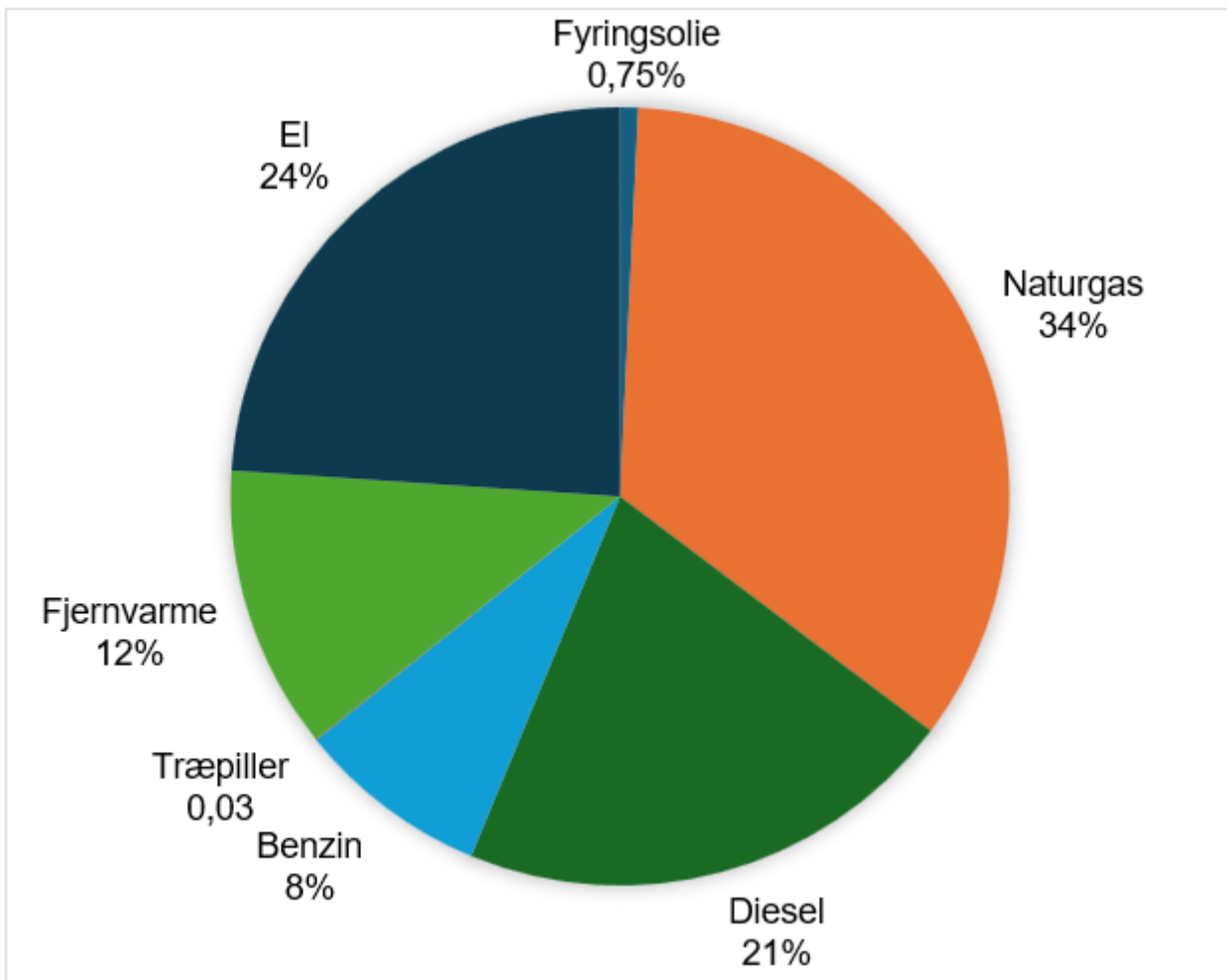
Træpiller er i 2025 halveret i indkøbte mængder, uden der er sket ændringer i antal bygninger, der benytter træpiller (tabel 1). En forklaring er, at flere lokationer foretog større indkøb af træpiller i 2024, hvilket har medført lageropbygning. Dette lager er anvendt i 2025 og kan dermed forklare den lavere indkøbte mængde.

Fyringsolie er i indkøbte mængder steget med ca. 900 liter, hvilket kan tilskrives en lidt koldere vinter i 2025 end i 2024.

Solceller på kommunens bygninger, som indgår under posten el i bygninger, dækkede i 2025 8,7% af kommunens elforbrug, hvilket er en stigning på cirka 3 % sammenlignet med i 2024. Stigningen skyldes, at kommunen har etableret flere solcelleanlæg.

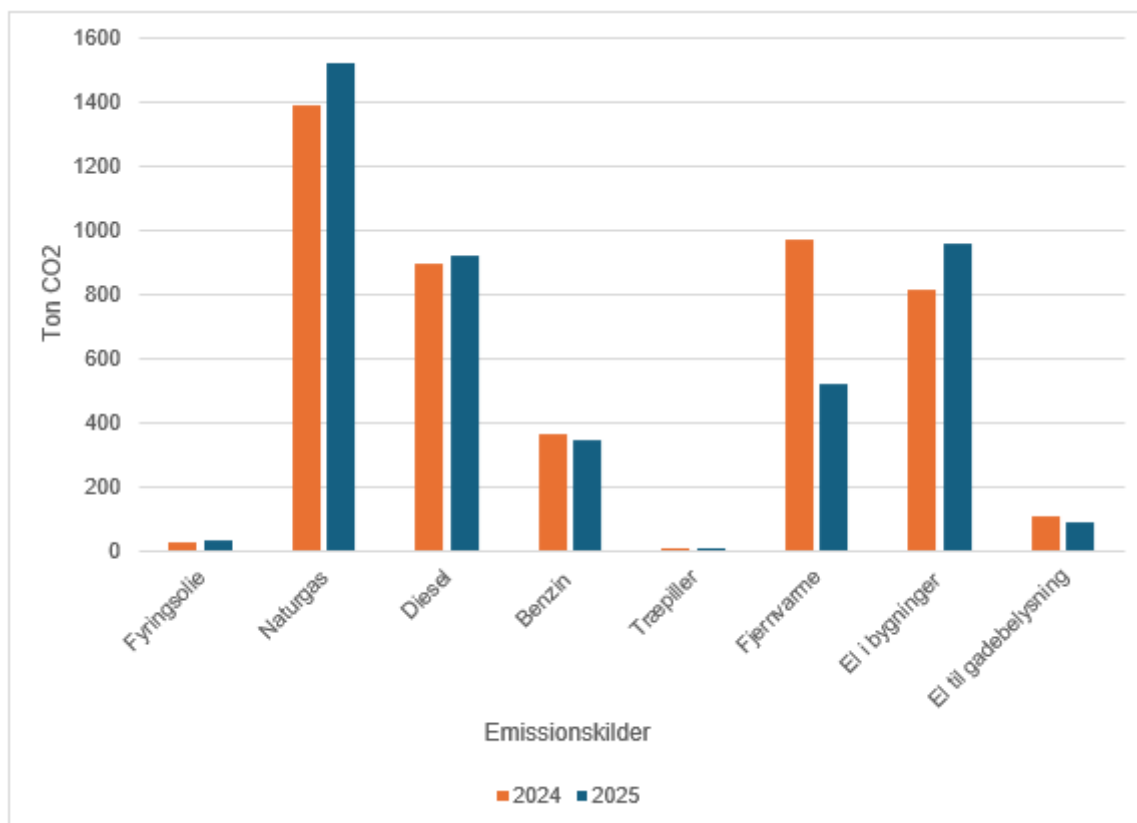
Opsummeret er der sket et fald i CO₂-udledningen på 214 ton fra 2024 til 2025. Det er primært et fald i fjernvarmeproduktionens CO₂-udledning, der har medført dette. I mindre skala har indkøb af elbiler og LED-lamper i gadebelysningen bidraget.

CO₂-udledning i procent 2025



Figur 1: Procentvis fordeling af den samlede udledning for kommunen som virksomhed fordelt på aktiviteter i 2025 (elforbrug samlet)

Udvikling i CO₂-udledning fra 2024 og 2025 (scope 1 og 2).



Figur 2: Forbrugsaktiviteter opgjort i ton CO₂ i 2024 og 2025

Justering til resultatet i 2024

Der er modtaget opdaterede data for gasforbruget i 2024, hvilket har præciseret forbruget i 202 til 1.041.542 Nm³. I det tidligere godkendte klimaregnskab var gasforbruget opgjort til 705.256 Nm³.

Justeringen medfører, at den samlede CO₂-udledning i 2024 udgør 4.599 ton mod tidligere 4.151 ton CO₂. Gasforbruget udgør dermed 30 % af den samlede CO₂-udledning i kommunen og påvirker tilsvarende fordelingen mellem de øvrige emissionskilder.

Det opdaterede klimaregnskab for 2024 fremgår af bilag 2.

Graddagekorrektion

Varmeforbruget i kommunens bygninger kan variere som følge af vejret udenfor, herunder særligt kolde eller varme vintre. For at gøre energiforbruget sammenligneligt mellem år med skiftende vejr foretages en graddagekorrektion af det samlede energiforbrug.

Graddagekorrektion er udført i henhold Energistyrelsens vejledning og formel for beregning. Tabel 2 viser resultatet af det graddagekorrigerede forbrug for 2024 og 2025. Det fremgår heraf (kolonnen 'Korrigeret forbrug'), at energiforbruget fortsat er lavere i 2025 efter korrektionen. Energiforbruget er faldet med 1479 MWh svarende til ca. 3,5 %.

År	Forbrug (MWh)	Korrigeret forbrug (MWh)
2024	38220	41996
2025	37381	40517

Tabel 2: graddagekorrigeret forbrug

Metode

Næstved Kommunes klimaregnskab er udarbejdet ved hjælp af Klimakompasset, som er et værktøj udviklet af Erhvervsstyrelsen i samarbejde med Energistyrelsen. Formålet er at beregne en virksomheds eller organisations samlede drivhusgasudledning baseret på den internationalt anerkendte drivhusgasprotokol (Greenhouse Gas Protocol, GHG). Metoden uddybes i bilag 1.

Økonomi

Administrationen har ikke yderligere bemærkninger.

Bilag

Bilag 1 - Virksomheden Næstved Kommunes klimaregnskab 2025

Bilag 2 - Virksomheden Næstved Kommunes klimaregnskab 2024 (opdateret)

Præsentation - virksomheden Næstved Kommunes klimaregnskab 2025

Punkt 106: Beslutning om uddeling af midler fra bæredygtighedspuljen 1. runde 2026

24-035415

Bilag

Bilag 1 - Ansøgningskema til bæredygtighedspuljen 2026

Bilag 2 - Retningslinjer for ansøgninger til bæredygtighedspuljen

Bilag 3 - Opsummering af alle ansøgere

Bilag 4 - Vurdering af de indsendte projekter, opdelt på kriterie

Bilag 5 - Kort over ansøgernes geografiske placering

Bilag 6 - Kort over daginstitutioner i Område Vest

Bilag 7 - Samlede ansøgninger til bæredygtighedspuljen

Bilag 8 - KMFU 5. maj 2025 (sag nr. 50) Første uddeling

Bilag 9 - KMFU 20. oktober 2025 (sag nr. 110) Anden uddeling

106. Beslutning om uddeling af midler fra bæredygtighedspuljen 1. runde 2026

Resumé

Politisk behandling

Teknik- og Klimaudvalget (godkender), 05.05.2026

Af budgetforliget 2025 blev det besluttet, at der fra 2025 og frem afsættes en årlig pulje på 1,5 mio. kr. til en intern bæredygtighedspulje, som alle udvalg kan søge.

Klima-, Miljø- og Friluftsturismeudvalget uddelte over to ansøgningsrunder i 2025 1,498.390 mio. kr. fordelt på 22 projekter.

Teknik- og Klimaudvalget skal nu beslutte, hvilke ansøgere i første runde 2026 der skal modtage støtte fra den interne bæredygtighedspulje.

Indstilling

Administrationen indstiller, at udvalget beslutter, hvilke ansøgere der modtager midler fra bæredygtighedspuljen i 1. runde 2026.

Beslutning

Teknik- og Klimaudvalget, 05.05.2026

Fraværende: Mikkel Lerrin Schannong (F)

Stedfortræder: Jette Leth Buhl (F)

Udsat.

Teknik- og Klimaudvalget, 02.06.2026

Følgende ansøgere blev udvalgt som modtagere af tilskud:

Ansøger	Handlingens navn	Besluttet tilskud
Hollænderhusene	Bæredygtigt sanserum til børn og unge	145000
Alfehuset	Jord under neglene i vuggestuen	43765
Dagtilbud Vest	Etablering af bæredygtig bytte ordning i 13 dagtilbud	104000
Møllehaven	Sammen om Smagen	39850
Næstved Firmasport	Næstved Firmasport – LED konvertering	100000
Sneppevej	Sansehaven, Et grønt fællesskab for trivsel	7000
Social Pædagogisk Center	Biodiversitet og sanseoplevelser i nærmiljøet	52462
Næstved Bibliotek	Upcycling af bibliotekets møbler	55000
Herlufsholm Idrætscenter	Etablering af solcelleanlæg på taget af hal 2	202923

Kriterierne for bæredygtighedspuljen revurderes ultimo 2026.

Sagsfremstilling

Baggrund

Bæredygtighedspuljen er etableret for at understøtte og motivere kommunens egne tiltag på det grønne område.

Klima-, Miljø, og Friluftsturismeudvalget godkendte på mødet den 27. januar 2025 (sag nr. 12) hvilke kriterier, som skal ligge til grund for ansøgninger til bæredygtighedspuljen, samt hvem der kunne søge puljen. Retningslinjer, herunder kriterierne fremgår af bilag 2.

Første runde af puljen blev uddelt af udvalget den 5. maj 2025 (sag nr. 50) (bilag 8). Anden runde blev uddelt den 20. oktober 2025 (sag nr. 110) (bilag 9).

Efter første runde og anden runde 2025 blev ansøgningskemaet evalueret, forenklet og udbygget således, at det er for ansøgerne er nemmere at kvalificerer deres projekt. Det nyeste ansøgningskema for puljen fremgår af bilag 1.

Administrationen har informeret de andre fagudvalg om første ansøgningsrunde til puljen 2026.

Ansøgninger

Op til ansøgningsfristen den 1. april 2026 er der modtaget 21 ansøgninger til bæredygtighedspuljen. Ansøgninger fordeler sig over fem centre, på følgende fagudvalg og beløb:

Fagudvalg	Center	Antal	Beløb
Børne-, Skole- og Uddannelsesudvalget	CBU	2	590.227 kr.
Børne-, Skole- og Uddannelsesudvalget	CDSF	10	1.072.165 kr.
Økonomiudvalget	CEI	1	100.000 kr.
Ældre- og Omsorgsudvalget	CHP	3	114.462 kr.
Ældre- og Omsorgsudvalget	CKB	5	1.034.904 kr.
	I alt		2.911.758 kr.

Ansøgningerne opfylder alle ét eller flere af de kriterier, der lå til grund for at søge bæredygtighedspuljen.

De 21 ansøgninger er inddelt efter deres primære opfyldte kriterium i vurderingsarket (bilag 4) og opsummeret her:

Kriterier	Antal	Beløb	Kriterienr.
Mindske CO2-udledning	4	964.400 kr.	1
Reducere forbrug	3	124.550 kr.	2
Øge genanvendelse	4	509.504 kr.	3
Fremme biodiversitet	11	1.313.304 kr.	4
I alt		2.911.758 kr.	

Ud fra kategorier inddeles de 21 ansøgninger således

Kategorier	Antal	Beløb	Bogstav kode
Udeområde: biodiversitet- og sansehaver	4	859.689 kr.	UBS
Udeområde: biodiversitetstiltag og køkkenhave/jord-til-bord	7	453.615 kr.	UBK
Affald: indendørs affaldssortering	2	115.504 kr.	AS
Energi: udskiftning af energikilde eller optimering	4	1.024.950 kr.	EO
Cirkularitet: tøj og tekstiler	2	113.000 kr.	CT
Reparation og upcycling: møbler og redskaber	2	345.000 kr.	RU
I alt	21	2.911.758 kr.	

Administrationen har udarbejdet en oversigt over ansøgningerne med angivelse af deres ansøgningshistorik (bilag 3) og en tilhørende vurdering af ansøgningerne (bilag 4). Ansøgningernes geografiske placering i kommunen fremgår af bilag 5 og bilag 6. De 21 udfyldte ansøgningskemaer findes i bilag 7.

Administrationen vurderer, at alle 21 ansøgninger opfylder ét eller flere af de kriterier, der ligger til grund for at søge puljen. Administrationen vurderer ligeledes, at ansøgerne har sandsynliggjort, at handlingen kan fortsætte efter støtteperiodens ophør. På baggrund af dette vurderer administrationen, at alle 21 ansøgninger kan tildeles midler fra puljen. Administrationen har ikke kvalificeret de ansøgte handlingers effekt eller foretaget en rangering af ansøgningerne.

Økonomi

Administrationen har ingen bemærkninger.

Bilag

- Bilag 1 - Ansøgningsskema til bæredygtighedspuljen 2026
- Bilag 2 - Retningslinjer for ansøgninger til bæredygtighedspuljen
- Bilag 3 - Opsummering af alle ansøgere
- Bilag 4 - Vurdering af de indsendte projekter, opdelt på kriterie
- Bilag 5 - Kort over ansøgernes geografiske placering
- Bilag 6 - Kort over daginstitutioner i Område Vest
- Bilag 7 - Samlede ansøgninger til bæredygtighedspuljen
- Bilag 8 - KMFU 5. maj 2025 (sag nr. 50) Første uddeling
- Bilag 9 - KMFU 20. oktober 2025 (sag nr. 110) Anden uddeling

Punkt 107: Beslutning om tildeling af midler til Grønne Borgerprojekter

26-012029

Bilag

Bilag 1a - Solgaven - ansøgning

Bilag 1b - Solgaven - tegning Rosenhave

Bilag 2 - Venneforeningen Enølejren - ansøgning

Bilag 3 - Dorte Grenaae på vegne af de pårørende til Plejecenteret Røjleparken - ansøgning

Bilag 4 - Gavnø Fonden ved Laura Aaved - Ansøgning

Bilag 5 - Grundejerforeningen Reedtzholm - ansøgning

Bilag 6 - Karrebæksminde Havhave - ansøgning

Bilag 7 - Lille Næstved Skole afd. Karrebæk - ansøgning

Bilag 8 - Oversigtskort Grønne borgerprojekter 2025

107. Beslutning om tildeling af midler til Grønne Borgerprojekter

Resumé

Politisk behandling

Teknik og Klimaudvalget (godkender), 02.06.2026

Byrådet har, for at styrke og forbedre natur- og friluftsliv i kommunen, afsat et beløb på anlægsbudgettet på 500.000 kr., som borgere og foreninger kan søge til initiativer på det grønne område.

Udvalget har den 6. juni 2023 (sag nr. 54) besluttet, at der fremover afsættes 50.000 kr. årligt til Grøn Omstilling – Agenda 21 & Klimarådet. Derfor er der et beløb på 450.000 kr. minus udgifter til annoncering i alt 447.000 kr., som kan tildeles forskellige projekter.

Med denne sag skal udvalget beslutte, hvilke ansøgninger, som skal have støtte.

Indstilling

Administrationen indstiller, at udvalget godkender, at et samlet beløb på 447.000 tildeles således:

1. Solgaven - Selvejende institution for blinde og svagtsende. (Etablere et rosenbed istedet for græs for at stimulere de andre sanser) tildeles ingen midler
2. Venneforeningen Enølejren (3 nye bord/bænke sæt, 2 grillriste, honorar foredragsholder) tildeles 21.000,-
3. Dorte Grenaae på vegne af de pårørende til Plejecenteret Røjleparken (opsætte 1 højbed på de 4 huses fællesterasse 2. del af projektet) tildeles 24.580,-
4. Gavnø Fonden (Vækst- & sommerfuglehus på Gavnø) tildeles ingen midler
5. Grundejerforeningen Reedtzholm (Etablering af sø på Reedtzholm) tildeles 30.000,-
6. Karrebæksminde Havhave (Køb af ponton, sikkerhedsudstyr mm og container til opbevaring af foreningens udstyr) tildeles 21.500,-
7. Lille Næstved Skole (Stiprojekt ved Karrebæk Søeng og Skov) tildeles 350.000,-

Beslutning

Teknik- og Klimaudvalget, 02.06.2026

Ad 1-6: Godkendt.

Ad 7: Ikke godkendt. Ansøgningen oversendes til behandling i 2027.

Puljerestbeløbet anvises som finansiering af opbremsningen i 2026, jf. sag 99.

Sagsfremstilling

Muligheden for at søge om støtte blev annonceret på Næstved Kommunes hjemmeside 2026 med ansøgningsfrist den 27. april 2026. Det har også været annonceret på Facebook 2 gange. Formændene for kommunens lokalråd blev ligeledes orienteret i et nyhedsbrev to gange. For at fremme ansøgninger blev der desuden annonceret i Ugeavisen 21/3 2026 og Sjællandske digital.

Der er modtaget 7 projekter (se bilag 1 - 7). Kort over projekternes geografiske placering fremgår af bilag 8.

Kriterier

Det tidligere udvalg har i 2023 vedtaget en række kriterier, som skal tillægges vægt ved fremtidige uddelinger. Det er således ikke en forudsætning for at opnå støtte fra puljen, at samtlige nedenstående kriterier er opfyldt.

1. Skal gavne mange borgere og/eller friluftsturister og have bred opbakning fra foreninger, lokalråd eller bylaug .
2. Lokalområder, der ikke tidligere har modtaget støtte, inden for friluftsområdet, prioriteres højest.
3. Der skal være offentlig og gratis adgang til projektet.
4. Projekterne er borgerdrevne og baseret på et frivilligt engagement i forbindelse med drift og vedligehold.
5. Er med til at øge adgangen til naturen og/eller forbedre de rekreative værdier.
6. Stier og ruter som kobles på kommunens rekreative ruter og udbygger disse.
7. Ansøger bidrager selv med penge eller har fået støtte fra anden side.
8. Sjældne og truede dyr og planter sikres og/eller der sker en forbedring af biodiversiteten – også i byer.
9. Viden om naturen og/eller friluftsliv understøttes og projektet skal indeholde en plan for formidling og synliggørelse.
10. Initiativet understøtter klimaindsatsen og den grønne omstilling i kommunen.

Projekter som foreslås tildelt støtte

Projekt	Ansøgt beløb kr.	Indstillet støttebeløb kr.
3 nye bord/bænke sæt, 2 grillriste mm	21.000	21.000
Opsætte 1 højbed på de 4 huses fællesterasse	84.070	24.580
Etablering af sø på Reedtzholm	30.000	30.000
Køb af ponton, sikkerhedsudstyr mm og container til opbevaring af foreningens udstyr	144.000	21.500
Stiprojekt ved Karrebæk Søeng og Skov	400.000	350.000

Projekter som ikke foreslås tildelt støtte

Etablere et rosenbed istedet for græs
Vækst- & sommerfuglehus på Gavnø

Nedenfor beskrives de enkelte projekter.

1. Etablere et rosenbed i stedet for græs i indergården

Solgaven, en selvejende institution for blinde og svagtseende borgere, søger om 15.000,- til at ændre et trekantområde i indergården fra græs til et rosenbed. Projektet er drøftet med beboerne, som vil være glade for at komme ud og mærke duften fra roserne.

I området vil de kunne færdes sikkert og nyde naturen. Der er adgang for pårørende, gæster og frivillige. Området vil blive holdt vedlige af frivillige i samarbejde med medarbejderne. Solgaven yder et bidrag på 5.000,-. (Bilag 1a og 1b)

Administrationen vurderer ikke, at initiativet understøtter formålet med puljen. Kun kriterie 7 er opfyldt. Solgaven har tidligere modtaget støtte.

2. Indkøb af 3 nye bord/bænke sæt, 2 grillriste (ved stor bålplads og ved shelter) og honorar til foredragsholder

Venneforeningen Enølejren søger om 21.000,- til forbedringer i Enølejren samt formidling. Den daglige drift varetages af foreningen. Enølejren er besøgt af mange, der kommer enten på en kort gåtur, eller som udnytter muligheden for at overnatte i op til 2 nætter. Ud over at holde området vedlige arbejder foreningen også for at øge biodiversiteten i området og arrangerer foredrag et par gange om året, hvor man kan høre om områdets historie, naturen, fuglelivet mm. (Bilag 2)

Administrationen vurderer, at initiativet understøtter kriterie 1, 3, 4, 5, 6 og 9.

3. Opsætte 4 højbede på plejehjemmets fællesterasser

Dorte Grenaae på vegne af de pårørende til Plejecenteret Røjleparken søger om 84.070,-.

Projekt 1 - anlægge kørestolsvenligt underlag omkring vandkunsten, krukke, jord, (have)planter i alt 59.490,-. (tildeles ingen midler)

Projekt 2 - opsætte et højbed med vilde planter på hver af de fire huses fællesterrasse tildeles 24.580,- (Bilag 3)

Administrationen vurderer, at projektet ligger ude for puljens formål, men at projekt 2 understøtter kriterierne 8 og 9. Derfor foreslås det, at projekt 2 støttes med 24.580,-

4. Etablering, opstart og formidling af et vækst- og sommerfuglehus i Gavnøs slotspark.

Gavnø Fonden søger om 210.800, som en mindre del af et projekt på lige omkring 8 mil. til etablering af et Vækst- og sommerfuglehus på Gavnø. (Bilag 4)

Administrationen vurderer, at ansøgningen falder uden for rammerne for denne pulje. Der er ikke gratis adgang, det er kommercielt, og der vælges ikke danske arter. Projektet opfylder kriterie 7.

5. Etablering af sø på Reedtzholm

Grundejerforeningen Reedtzholm søger om 30.000 til at anlægge en natursø på Grundejerforeningen Reedtzholms fællesareal, som er offentlig tilgængeligt. Arealet ligger i forbindelse med kyststien Enø rundt. Søen vil øge naturværdien og biodiversiteten fx arbejdes der for et habitat for den truede Grønbrogede tudse.

Foreningen bidrager med 10.000,- og frivilligt arbejde. Grundejerforeningen overtager pasningen efter etablering. (Bilag 5)

Administrationen vurderer, at ansøgningen understøtter kriterierne 1, 2, 3, 4, 5, 7, 8 og 9.

6. Køb af ponton, sikkerhedsudstyr mm og container til opbevaring af foreningens udstyr

Karrebæksminde Havhave søger om 144.000,- til køb af ponton, fundering af pæle, køb af redningsveste, materiale til formidling og køb af container til opbevaring af foreningens grej. Foreningen blev dannet i 2020 og de første aktiviteter startede i 2024. Foreningen har 50 medlemmer, som betaler kontingent. Foreningen bidrager med produktion af muslinger og tang til medlemmerne. Foreningen holder forskellige åbne sociale arrangementer, hvor de præsenterer smagsoplevelser og formidler information om muslinger og tang. (Bilag 6)

Administrationen vurderer, at projektet i begrænset omfang understøtter kriterierne 4, 9 og 10 bl.a. gennem frivilligt engagement, formidling af den miljømæssige effekt og muligheden for at etablere en miljøvenlig fødevareproduktion

7. Stipprojekt ved Karrebæk Søeng og Skov

Lille Næstved Skole afd. Karrebæk søger om 400.000,- til etablering af et stipprojekt i forbindelse med kommunens vådområdeprojekt Karrebæk Søeng og skov.

Det bliver et offentligt tilgængeligt stiftorløb som bl.a. skal bruges til skolens idrætsundervisning. Fx løberuter på forskellige længder. Skolen ønsker med projektet at bidrage til mere bevægelse, bedre naturoplevelser og stærkere lokal forankring. Der er selvfølgelig offentlig og gratis adgang for alle. Skolen vil bidrage med at få plantet skov/træer i forbindelse med projektet og etablering af skov. (Bilag 7)

Administrationen vurderer, at initiativet understøtter kriterie 1, 2, 3, 5, 6 og 9.

Økonomi

Administrationen har ingen bemærkninger.

Bilag

Bilag 1a - Solgaven - ansøgning

Bilag 1b - Solgaven - tegning Rosenhave

Bilag 2 - Venneforeningen Enølejren - ansøgning

Bilag 3 - Dorte Grenaae på vegne af de pårørende til Plejecenteret Røjleparken - ansøgning

Bilag 4 - Gavnø Fonden ved Laura Aaved - Ansøgning

Bilag 5 - Grundejerforeningen Reedtzholm - ansøgning

Bilag 6 - Karrebæksminde Havhave - ansøgning

Bilag 7 - Lille Næstved Skole afd. Karrebæk - ansøgning

Bilag 8 - Oversigtskort Grønne borgerprojekter 2025

Punkt 108: Orientering om miljøvagtens årsberetning 2025

25-000899

Bilag

Bilag 1 - Miljøvagten Årsberetning 2025

108. Orientering om miljøvagtens årsberetning 2025

Resumé

Politisk behandling

Teknik- og Klimaudvalget (til efterretning), 02.06.2026

Miljøvagten er et samarbejde mellem Vordingborg, Guldborgsund, Lolland og Næstved kommuner og har eksisteret siden kommunesammenlægningen i 2007. Miljøvagten arbejder ofte sammen med de kommunale beredskaber.

Miljøvagten står til rådighed alle 365 dage om året og 24 timer i døgnet.

Miljøvagtens årsberetning fremgår af bilag 1.

Indstilling

Administrationen indstiller, at udvalget tager orienteringen til efterretning.

Beslutning

Teknik- og Klimaudvalget, 02.06.2026

Til efterretning.

Sagsfremstilling

Der er seks miljømedarbejdere tilknyttet ordningen, hvoraf to er fra Næstved Kommune.

I 2025 har Miljøvagten håndteret 159 hændelser, hvor forurening med olieprodukter udgør 48%. Olieforureninger er den dominerende forureningstype, men de senere år er der sket et fald i olieforureninger fra køretøjer, hvilket kan skyldes flere elbiler på vejene. Asbestforureninger har også fyldt en del for miljøvagten i 2025. Sager vedrørende asbest har været stigende over de seneste år.

Indenfor normal arbejdstid er miljøvagten bindeled mellem indsatsleder hos Brand og Redning eller Politiet, så de altid har en fast, hurtig og sikker kontakt til de fire kommuner. Herefter videregiver miljøvagten kontakten eller sagen til en relevant medarbejder i den enkelte kommune. I 2025 har cirka 2/3 af hændelserne udenfor normal arbejdstid kunne klares med telefonisk rådgivning. I de resterende tilfælde er Miljøvagten rykket ud til skadestedet og har håndteret sagerne på stedet. I 2025 har 25% af hændelserne udenfor normal arbejdstid fundet sted i Næstved Kommune, hvilket er et fald i forhold til de senere år.

Hændelser i Næstved 2025

I 2025 har Miljøvagten ikke været kaldt ud til større miljøuheld i Næstved Kommune. Det har overvejende været forureninger med olie i forbindelse med biluheld eller asbestforureninger efter bygningsbrande eller fra ulovlig rensning af asbesttage.

Et udkald vedrørte en elbil, hvor føreren på grund af for høj fart mistede herredømmet og landede et godt stykke ude i Fuglesøen på Ydernæs. Bilen sank til bunds, men beredskabet og miljøvagten kunne efter bjærgning konstatere, at bilen ikke havde givet anledning til forurening.

Andre opgaver

Foruden håndtering af miljøuheld, så har miljøvagten i 2025 holdt det årlige fællesmøde med redningsberedskaberne Lolland-Falster Brandvæsen og Midt- og Sydsjællands Brand og Redning og Politiet om håndtering af akutforureninger - drikkevandsforureninger, brand i el-biler mv.

Miljøvagten har ikke haft andre større opgaver i år, udover ansættelse og indkøring af en ny vagtkollega. Andre opgaver kan være afholdelse af kurser for kolleger i kommunerne vedrørende håndtering af akutte miljøsager, vedligeholdelse af miljøvagtens instruks, udstyr m.v., eller besøg på større anlægsarbejder, hvor der er mulighed for at blive kaldt ud ved miljøuheld.

Økonomi

Administrationen har ingen bemærkninger.

Bilag

Bilag 1 - Miljøvagten Årsberetning 2025

Punkt 109: Orientering om nedlæggelse af ubenyttede brandhaner - snitflade mellem Kommune, Beredskab og Vandforsyning

26-002530

109. Orientering om nedlæggelse af ubenyttede brandhaner - snitflade mellem Kommune, Beredskab og Vandforsyning

Resumé

Politisk behandling

Teknik- og Klimaudvalget (til efterretning), 02.06.2026

Der er rejst spørgsmål om den formelle opgave- og ansvarsfordeling mellem kommune, beredskab og vandforsyning, herunder særligt hvem der har ansvaret for nedlæggelse af ubenyttede brandhaner.

Redegørelse er afklaret med Midt- og Sydsjællands Brand Redning (MSBR).

Indstilling

Administrationen indstiller, at udvalget tager orienteringen til efterretning og dermed følger den praksis, som blev vedtaget på mødet i Teknik- og Klimaudvalget den 14. april 2026 (sag nr. 55).

Beslutning

Teknik- og Klimaudvalget, 02.06.2026

Til efterretning.

Sagsfremstilling

Næstved Kommune har et betydeligt antal brandhaner, der historisk er etableret efter pålæg fra det tidligere kommunale beredskab. Siden er redningsberedskabet udskilt som et fælleskommunalt § 60-selskab, og den risikobaserede dimensionering af brandslukningsindsatsen har medført, at en stor del af de eksisterende brandhaner ikke længere indgår i beredskabets operative planlægning.

Beredskabet har meddelt, at det ikke længere foretager årlig gennemgang og gennemskylning af brandhaner. Vandværkerne ønsker ikke at overtage ansvaret for brandhaner, der alene har haft brandslukningsformål, og peger samtidig på, at ubenyttede brandhaner kan udgøre en drikkevandshygiejnisk risiko. Kommunen kender ikke til konkrete tilfælde af at ubenyttede brandhaner har medført drikkevandsforurening men deler vurderingen af, at brandhaner på sigt vil udgøre en stigende risiko. Kommunen og vandværksrådet har derfor ønsket, at overflødige brandhaner nedlægges over en årrække, evt. i forbindelse med andet ledningsarbejde, understøttet af en kommunal kompensationsordning.

Gældende opgave- og ansvarsfordeling

Kommunen

- Har efter beredskabsloven det overordnede ansvar for, at der er tilstrækkelig vandforsyning til brandslukning. Opgaven er uddelegeret til MSBR)
- Har efter vandforsyningsloven tilsyns- og handlepligt, hvis installationer i vandforsyningssystemet udgør en risiko for drikkevandskvaliteten.
- Bærer efter normalregulativerne det økonomiske ansvar for etablering og vedligeholdelse af brandhaner, der er etableret af hensyn til brandslukning.

Det fælleskommunale redningsberedskab (§ 60-selskab)

- Fastlægger gennem den risikobaserede dimensionering, hvilke brandhaner der er nødvendige for beredskabet.
- Varetager den operative brandslukningsindsats.
- Har kompetence til at stille krav til brandslukningskapacitet, men ikke til at pålægge vandværker økonomiske forpligtelser.
- Har ansvar for drift, vedligeholdelse eller nedlæggelse af fortsat benyttede brandhaner.

Vandforsyningerne (vandværkerne)

- Har det tekniske driftsansvar for vandforsyningsanlægget, herunder ledningsnet og brandhaner som fysiske komponenter.
- Har ansvar for, at drikkevandet lever op til kvalitetskravene.
- Har ikke et økonomisk hovedansvar for brandhaner etableret af hensyn til brandslukning.

Nedlæggelse af ubenyttede brandhaner

Der findes ikke en udtrykkelig lovbestemmelse, der placerer ansvaret for nedlæggelse af overflødige brandhaner entydigt hos én aktør. Når brandhaner ikke længere indgår i beredskabets dimensionering og samtidig vurderes at udgøre en potentiel forureningskilde, er håndtering heraf imidlertid en del af kommunens lovbestemte opgaver inden for både beredskab og drikkevandsbeskyttelse.

Et eventuelt påbud om tekniske foranstaltninger eller nedlæggelse vil formelt blive rettet mod vandværket som anlæggets ejer og operatør. Efter regulativsystemet og den historiske praksis er det dog kommunen, der må bære de økonomiske konsekvenser, når brandhaner fjernes, fordi de er beredskabsmæssigt overflødige og etableret på kommunens foranledning.

Vurdering og anbefaling

Det vurderes, at:

- Nedlæggelse af ubenyttede brandhaner er en kommunal opgave, der udspringer af kommunens overordnede ansvar for forsyningsikkerhed af drikkevand.
- Vandværkerne kan forpligtes til at gennemføre den tekniske nedlæggelse, men kommunen bør finansiere eller medfinansiere arbejdet.
- En kommunal kompensationsordning til vandværkerne for udgifter til nedlæggelse af overflødige brandhaner kan indrettes lovligt, hvis den bygger på objektive kriterier og tydeligt knyttes til varetagelsen af kommunale kerneopgaver.

Økonomi

Administrationen har ingen bemærkninger.

Punkt 110: Beslutning om godkendelse af forslag til kommuneplantillæg nr. 13 og lokalplan nr. 157 for erhvervsområde og skole ved Glasmagervej

24-003125

Bilag

Bilag 1 - Oversigtskort med beliggenhed

Bilag 2 - Kommuneplantillæg nr. 13 til Lokalplan 157

Bilag 3 - Lokalplan 157 for erhvervsområde og skole ved Glasmagervej

Bilag 4 - Afgrænsningsnotat for miljørapport

Bilag 5 - Screening af miljøvurdering

Bilag 6 - Miljørapport for Kommuneplantillæg nr. 13 og Lokalplan 157 for Glasmagervej erhvervsområde og skole

110. Beslutning om godkendelse af forslag til kommuneplantillæg nr. 13 og lokalplan nr. 157 for erhvervsområde og skole ved Glasmagervej

Resumé

Politisk behandling

Teknik- og Klimaudvalget (anbefaler), 02.06.2026

Økonomiudvalget (udtaler sig), 15.06.2026

Byrådet (godkender), 22.06.2026

Administrationen har på baggrund af en henvendelse fra ejeren af Holmegaard Heldagsskole vurderet det nødvendigt, at der udarbejdes et nyt plangrundlag, som giver mulighed for drift af erhverv samt skole indenfor planområdet.

Det daværende Plan-, Teknik- og Lokaldemokratiudvalg principgodkendte på møde den 13. maj 2024 (sag nr. 58), at igangsætte arbejdet med et kommuneplantillæg og ny lokalplan for skole og erhvervsområde ved Glasmagervej.

Med kommuneplantillæg nr. 13 åbnes der mulighed for, at der i den sydlige del af planområdet kan indpasses en offentlig institution som skole eller lignende. I den resterende del af erhvervsområdet kan drives erhverv i form af let industri og håndværk. Fremadrettet bør boligerne i området nedlægges.

Indstilling

Administrationen indstiller, at Byrådet godkender

1. forslag til kommuneplantillæg nr. 13 og forslag til lokalplan 157 for erhvervsområde og skole ved Glasmagervej
2. at planforslagene sendes i offentlig høring i 10 uger fra den 24. juni til den 3. september 2026.
3. at der afholdes borgermøde om planforslagene den 19. august 2026, kl. 17-18.30 i Holmegaard Hallen.

Beslutning

Teknik- og Klimaudvalget, 02.06.2026

Ad 1-3: Anbefales.

Sagsfremstilling

Lokalplanområdet

Lokalplanområdet er et eksisterende erhvervsområde, som ligger i den nordøstlige del af Fensmark. Området grænser op til det åbne land mod øst og nord. Mod syd og vest grænser lokalplanområdet op til boligområder og idrætsanlægget ved Holmegård Hallen.

Området udgør et areal på 12,8 ha og kan ses på oversigtskortet i bilag 1.

Eksisterende forhold

Området er omfattet af to ældre lokalplaner; F16.1 Lokalplan til erhvervsudstyknig og Lokalplan F16.2, Erhvervsområde ved Glasmagervej.

Indenfor området ligger primært mindre håndværksvirksomheder. Men indenfor området ligger der også en specialskole, som har været drevet her siden 2005 uagtet at denne type aktivitet ikke kan indpasses i et erhvervsområde. Næstved Kommune ønsker med en ny lokalplan at sikre skolens fortsatte beliggenhed i området, samtidig med at virksomhedernes fortsatte drift og udviklingsmuligheder sikres.

Da der endvidere er "spredt" beboelse indenfor planområdet, skal der tages hensyn til disse boliger i planlægningen. Da boliger i et erhvervsområde generelt begrænser erhvervets drift- og udviklingsmuligheder, er det ønsket, at der ikke åbnes mulighed for etablering af flere boliger i erhvervsområdet.

Forslagets forhold til kommuneplanen

Lokalplanområdet er omfattet af kommuneplanramme nr. 3.1 E1.1, der udlægger området til erhvervsområde; let industri og håndværk.

Ved ændring af del af området til "Offentlig formål" er lokalplanen ikke længere i overensstemmelse med kommuneplanen, hvorfor der skal tilvejebringes et kommuneplantillæg.

Indhold i forslag til lokalplan

Forslag til lokalplan 157 erstatter de to gældende lokalplaner for erhvervsområdet, Lokalplan F16.1 og Lokalplan F16.2.

Nærværende lokalplanforslag udlægger området til erhverv i form af let industri og håndværk med mulighed for drift af erhverv i virksomhedsklasse 1-3. Den sydlige del af planområdet udlægges til offentlig formål. Her kan indpasses offentlige institutioner som skole og lignende samt liberale erhverv.

Lokalplanforslaget samordner bestemmelserne for det samlede erhvervsområde, således at der bliver klarhed over hvilke typer erhverv, der kan drives indenfor området. Endvidere fastlægges rammerne for driften af den eksisterende skole.

Lokalplanen giver mulighed for, at eksisterende bebyggelse og ny bebyggelse kan opføres i højde på op til 8,5 meter og i 2 etager.

Der gives vide muligheder for valg af facade- og tagmaterialer. Ligesom lokalplanen giver mulighed for vegetationstage eller tage med solceller.

Indenfor lokalplanområdet er der tre spredt liggende boliger, som oprindeligt er opført som portnerboliger. Men den nuværende anvendelse lever ikke op til miljøbeskyttelseslovens definition på portnerboliger. Da boliger i et erhvervsområde generelt begrænser erhvervets drift- og udviklingsmuligheder, er det ønsket, at der ikke åbnes mulighed for etablering af flere boliger i erhvervsområdet. Lokalplanen forbyder derfor at der opføres, genetableres eller indrettes nye boliger indenfor lokalplanområdet.

Lokalplanområdet er karakteriseret ved relativt mange større træer, som er med til at give området en grøn karakter. Lokalplanen indeholder derfor også bevaringsbestemmelser for udpegede træer og trægrupper.

Lokalplanen udlægger endvidere grønne områder i form af afskærmende beplantningsbælter samt regnvandsbassin i randen af området.

Offentlig høring

Administrationen indstiller, at forslag til kommuneplantillæg nr. 13 og forslag til lokalplan 157 sendes i 10 ugers offentlig høring i perioden 24. juni til 3. september 2026. Samtidig indstilles det, at der afholdes borgermøde den 19. august 2026, kl. 17-18.30 i Holmegaard Hallen.

Når høringen er afsluttet, justeres planforslaget eventuelt på baggrund af indkomne høringssvar og forelægges til endelig behandling i Teknik- og Klimaudvalget, Økonomiudvalget og Byrådet.

Miljøvurdering

Der er foretaget en screening af lokalplanforslaget som viser, at planforslaget ved realisering kan påvirke følgende miljøemner væsentligt, og disse er derfor miljøvurderet i miljørapporten:

- Menneskers sundhed med fokus på støj, støv og lugt.
- Vand, herunder overfaldevand.

Forslag til Lokalplan 157 for erhvervsområde og skole ved Glasmagervej skal derfor miljøvurderes i en miljørapport, der beskriver planens forventede miljøpåvirkninger. Planforslaget er omfattet af miljøvurderingslovens § 8 stk. 1.1.

Lovgrundlaget

Lov om planlægning, LBK nr. 572 af 29/05/2024.

Bekendtgørelse af lov om miljøvurdering af planer og programmer og af konkrete projekter (VVM) nr. 4 af 3. januar 2023.

Økonomi

Administrationen har ikke yderligere bemærkninger.

Bilag

Bilag 1 - Oversigtskort med beliggenhed

Bilag 2 - Kommuneplantillæg nr. 13 til Lokalplan 157

Bilag 3 - Lokalplan 157 for erhvervsområde og skole ved Glasmagervej

Bilag 4 - Afgrænsningsnotat for miljørapport

Bilag 5 - Screening af miljøvurdering

Bilag 6 - Miljørapport for Kommuneplantillæg nr. 13 og Lokalplan 157 for Glasmagervej erhvervsområde og skole

Punkt 111: Beslutning om godkendelse af kommuneplantillæg nr. 05 og lokalplan 158 for et alment boligområde ved Vestre Kærvej i Lov

24-001365

Bilag

Bilag 1 - Oversigtskort Lokalplan 158

Bilag 2 - Lokalplansforslag 158 for almene boliger ved Vestre Kærvej

Bilag 3 - Kommuneplantillæg nr. 05

Bilag 4 - Hvidbog LP 158 og kommuneplantillæg nr. 5 for almene boliger på Vestre Kærvej

Bilag 5 - Gældende Lokalplan 1 B6.1 for et område til boligformål ved Vestre Kærvej i Lov

111. Beslutning om godkendelse af kommuneplantillæg nr. 05 og lokalplan 158 for et alment boligområde ved Vestre Kærvej i Lov

Resumé

Politisk behandling

Teknik- og Klimaudvalget (anbefaler), 02.06.2026

Økonomiudvalget (udtaler sig), 15.06.2026

Byrådet (godkender), 22.06.2026

Administrationen fremlægger forslag til Kommuneplantillæg nr. 05 og forslag til Lokalplan 158 for et alment boligområde ved Vestre Kærvej i Lov til endelig behandling.

Planforslagene skal gøre det muligt at opføre tæt-lav bebyggelse med en bebyggelsesprocent på op til 40 og i op til 2 etager indenfor planområdet.

Planforslagene har været i 4 ugers offentlig høring i perioden den 13. november 2025 til den 12. december 2025.

Indstilling

Administrationen indstiller, at Byrådet endeligt godkender kommuneplantillæg nr. 05 og lokalplan 158 for et alment boligområde ved Vestre Kærvej i Lov.

Beslutning

Teknik- og Klimaudvalget, 02.06.2026

Anbefales.

Sagsfremstilling

Byrådet godkendte den 11. november 2025 (sag nr. 173) et forslag til kommuneplantillæg nr. 05 og et forslag til lokalplan 158 for et alment boligområde ved Vestre Kærvej i Lov, som giver mulighed for 24 tæt-lav boliger i op til 2 etager.

Planprocessen er igangsat på baggrund af økonomiudvalgets beslutning den 19. juni 2023 om at arbejde videre med et alment boligprojekt i Lov, og en efterfølgende anmodning om en lokalplan fra grundejer og Lejerbo.

Lokalplanområdet

Lokalplanområdet ligger i landsbyen Lov omkring 2 km syd for Mogenstrup og omkring 12 km sydøst for Næstved. Området grænser op til det åbne land med dyrkede marker både mod øst og til landevejen mod vest. Mod syd grænser lokalplanområdet op til en mindre skovbevoksning og to beboelsesejendomme. Syd for skovbevoksningen er etableret en nedknusningsvirksomhed og grusgrav.

Lokalplanområdet ligger i byzone og udgøres af matrikel 9l og 9v Lov By, Hammer og er på i alt 9.675 m², og ses på bilag 1.

Eksisterende forhold

Området er omfattet af en gældende Lokalplan 1.B6.1 for et boligområde ved Vestre Kærvej i Lov samt af kommuneplanramme 2.3 BE2 - Lov.

Kommuneplanramme 2.3 BE2 – Lov udlægger området til blandet bolig og erhverv med mulighed for åben-lav boligbebyggelse, tæt-lav boligbebyggelse og erhvervsområde.

For tæt-lav boligbebyggelse gælder en maksimal bebyggelsesprocent er 40% af den enkelte grund, maksimalt etageantal på 1,5 og en maksimal bygningshøjde på 8,5 meter.

Forslagets forhold til kommuneplanen

I forbindelse med udarbejdelsen af lokalplansforslaget er der blevet udarbejdet et kommuneplantillæg nr. 05, som muliggør opførelse af en tæt-lav boligbebyggelse med en bebyggelsesprocent på op til 40 og med maksimalt 2 etager og en maksimal bygningshøjde på 8,5 meter.

Indhold i forslaget til lokalplan

Forslag til lokalplan 158 for et alment boligområde ved Vestre Kærvej i Lov erstatter delvist den gældende lokalplan 1.B6.1 for et boligområde ved Vestre Kærvej i Lov.

Lokalplansforslaget giver mulighed for, at der kan opføres op til 24 tæt-lav boliger i form af rækkehuse i et og to plan op til hhv. 5,5 og 8,5 meters højde, og med en taghældning på mellem 20-45 grader. Rækkehusene skal placeres, så der fremkommer udsigtskiler mellem bygningerne.

Rækkehusene anlægges med 1,5 parkeringsplads pr. bolig. Parkeringspladser skal samles i grupper på maksimalt 10 pladser langs adgangsvejen, som alle skal forberedes til opsætning af el-ladestandere.

Lokalplanen giver mulighed for, at det kommende byggeri vil fremstå med et arkitektonisk udtryk med ydervægge i træ eller teglsten i jordfarver.

Ubebyggede arealer skal ved beplantning og befæstelse gives en overvejende grøn karakter.

Områdets beplantning skal bestå af overvejende danske hjemmehørende løvfældende træer og buske.

Regnvand opsamles på de ubebyggede arealer, og der anlægges et regnvandsbassin på matrikel 9v, som kan optage overskudsvand ved ekstreme vejrhændelser.

Offentlig høring

Planforslagene har været i 4 ugers offentlig høring i perioden den 13. november 2025 til den 12. december 2025. Der har været afholdt borgermøde torsdag den 27. november 2025 kl. 17-18.30 på Fladsåskolen i Mogenstrup.

Der er i høringsperioden indkommet 2 høringssvar, som indgår i hvidbogen i bilag 4.

Høringssvarene omhandler følgende emner:

Støjvolden inden for lokalplanområdet, placeringen nær grusgrav, forurenede jord, regnvandsbassinet, trafik på Vestre Kærvej, kloakkapaciteten samt relaterede emner.

Høringssvarene har ikke givet anledning til ændringer i lokalplanen, men flere af forholdene vil blive håndteret i forbindelse med en kommende byggeansøgning.

Lovgrundlaget

Lov om planlægning, LBK nr. 572 af 29/05/2024.

Administrationen oplyser, at realisering af det almene boligprojekt kan medføre afledte kommunale udgifter til blandt andet infrastruktur og forsyningsmæssige forhold som følge af området udvikling.

Bilag

Bilag 1 - Oversigtskort Lokalplan 158

Bilag 2 - Lokalplansforslag 158 for almene boliger ved Vestre Kærvej

Bilag 3 - Kommuneplantillæg nr. 05

Bilag 4 - Hvidbog LP 158 og kommuneplantillæg nr. 5 for almene boliger på Vestre Kærvej

Bilag 5 - Gældende Lokalplan 1 B6.1 for et område til boligformål ved Vestre Kærvej i Lov

Punkt 112: Beslutning om dispensation til opførelse af et sognehus på ejendommen Stenskovvej 8A i Fensmark

24-014975

Bilag

Bilag 1 - Kortbilag

Bilag 2 - Uddrag af projekt

Bilag 3 - Hørings svar, nabohøring 2

Bilag 4 - Kommentarer fra bygherren

112. Beslutning om dispensation til opførelse af et sognehus på ejendommen Stenskovvej 8A i Fensmark

Resumé

Politisk behandling

Teknik- og Klimaudvalget (godkender), 02.06.2026

Fensmark Menighedsråd har ansøgt om dispensation fra den gældende lokalplan for området med henblik på opførelse af et nyt sognehus på ejendommen Stenskovvej 8A, som grænser op til Fensmark Kirke.

Den gennemførte nabohøring har givet anledning til væsentlige indsigelser og derfor forelægges et revideret projekt nu til politisk behandling.

Indstilling

Administrationen indstiller, at udvalget godkender, at der meddeles dispensation fra lokalplanen til opførelse af sognehuset.

Beslutning

Teknik- og Klimaudvalget, 02.06.2026

Ikke godkendt. Menighedsrådet inviteres til dialog på næstkommende møde.

Sagsfremstilling

Ansøgning om dispensation af 2024

I efteråret 2024 modtog Næstved Kommune en ansøgning fra Casa Arkitekter om dispensation fra Lokalplan F.7.2 for området ved Chr. Winthersvej i Fensmark til opførelse af et sognehus på ejendommen Stenskovvej 8A. Bygningen var placeret i den østlige del af ejendommen tættest på kirken. Placeringen fremgår af kortet i bilag 1.

Ansøgningen blev indsendt på vegne af Fensmark Menighedsråd, som ønsker at forbedre de fysiske rammer for de aktiviteter, der i dag afholdes i det eksisterende sognehus.

Da bygningen var placeret uden for de i lokalplanen udlagte byggefelter og bestod af flere sammenbyggede volumener, opfyldte projektet ikke lokalplanens krav om længehuse og krævede derfor dispensation.

Under nabohøringen modtog administrationen bl.a. en underskriftsindsamling med 15 borgeres underskrift. Borgerne gav udtryk for, at projektet fremstod for stort i forhold til behovet, og opfordrede til en reduktion af bygningsarealet. Der blev også peget på tab af udsyn til en parklignende have, modstand mod en støttemur i skel samt bekymring for unødvendig udvidelse af parkeringsarealet.

Nyt reduceret projekt

På baggrund af høringsvar, der er modtaget i forbindelse med nabohøringen gennemført i perioden fra den 22. maj – 06. juni 2025, er projektet blevet reduceret og justeret på følgende punkter:

- Bygningen er rykket længere mod vest og placeret i det i lokalplanen udlagte byggefelt

- Bygningens volumen er reduceret væsentligt fra fire bygningslænger til tre. Det bebyggede areal er reduceret med 76 m², så den nu udgør i alt 467 m². Bygningshøjden reduceres fra 7,3 meter til 6,75 mod vest og 6,35 meter mod øst.
- Mod vest gennemføres en mindre terrænregulering på ca. 1,1 meter, hvilket vil yderligere visuelt reducere bygningens højde.
- I skel mod naboerne mod syd etableres et levende hegn.
- Antallet af parkeringspladser udvides ikke, bortset fra etablering af tre handicap parkeringspladser i direkte tilknytning til sognehuset for at opfylde gældende tilgængelighedskrav i BR18.
- Der fældes ingen træer på ejendommen i forbindelse med projektet.
- Vejadgangen etableres fra Chr. Winthersvej.

Både det tidligere og det aktuelle reducerede projekt fremgår af bilag 2.

Det nye sognehus består nu af tre sammenbyggede længer med hvide, pudsede/filtsede teglstensfacader og saddeltage med røde vingetegl. De større glaspartier orienteres mod øst, mens de øvrige facader udføres mere lukkede. Arkitektur og materialer refererer tydeligt til Fensmark Kirke.

Vejadgang sker fra Chr. Winthersvej via den eksisterende parkeringsplads. Arealet foran sognehuset reserveres til redningskøretøjer, handicapkørsel og varelevering. Da bygningen placeres længere mod vest, hvor terrænet ligger højest, kræves en mindre terrænregulering, og terrænet sænkes her med op til 1,1 meter.

Plangrundlag

Ejendommen er omfattet af lokalplan F.7.2 fra 1986, der omfatter et kulturmiljø omkring Fensmark Kirke. Lokalplanen har bl.a. til formål at udlægge området til boligformål, offentlige formål samt erhvervs- og landbrugsformål. Yderligere skal lokalplanen sikre, at ny bebyggelse indpasses i det eksisterende miljø gennem placering, udformning og materialevalg.

Det ansøgte byggeri ligger i lokalplanens Delområde B, som er udlagt til centerformål.

Projektet kræver dispensation fra følgende bestemmelser:

§ 3.2 - Anvendelse

I bestemmelsen for delområde B er centerformål defineret som "butikker, liberale erhverv, mindre ikke-generende fremstillingsvirksomhed i tilknytning til butikker samt boliger".

§ 6.2.3 – Tagform

Bestemmelsen fastsætter, at tage skal udføres som symmetriske saddeltage med en taghældning på 45–55 grader. Den ansøgte bebyggelse består af tre sammenbyggede bygningsvolumener, hver med saddeltag og en taghældning på 45 grader, hvilket afviger fra lokalplanens krav

§ 6.2.4 – Bebyggelsestype

Lokalplanen fastsætter, at bygninger skal opføres som længehuse. Den ansøgte bebyggelse består af tre sammenbyggede længer og fremstår derfor ikke som ét længehus.

§ 7.1.2 – Vinduesopdeling

Vinduer og glaspartier skal opdeles i mindst fire felter, og ingen må være bredere end 1,2 m. Vinduerne overholder breddekravet, men opdeles ikke med sprosser, da bygningens arkitektur vurderes at kunne indpasses uden denne opdeling. De større glaspartier mod nord opdeles i mindre felter i overensstemmelse med lokalplanen.

Der etableres et mindre antal integrerede solceller på tagflader mod gårdrummet. Solcellerne placeres trukket ind mod tagets midte og er ikke synlige fra Chr. Winthersvej, hvilket er i overensstemmelse med § 7.1.8.

Nabohøring af et reduceret projekt

I nabohøringen for det reducerede projekt er der modtaget ét hørings svar fra ejerne af Stenskovvej 2. Høringsparterne anfører bl.a., at bebyggelsen efter deres vurdering ikke er tilstrækkeligt indpasset i det omkringliggende miljø, at behovet for et nyt sognehus ikke er dokumenteret, samt at de er i tvivl om, hvorvidt lokalplanens anvendelsesbestemmelser for center- og boligformål omfatter et sognehus.

Derudover udtrykkes bekymring for, at belysningen ved de planlagte handicapparkeringspladser kan give generende lysindfald i de omkringliggende haver.

Hørings svar er vedlagt som bilag 3.

Der er modtaget kommentarer til hørings svaret fra bygherren, som er vedlagt som bilag 4.

Administrationens vurdering

Administrationen vurderer, at projektet er i overensstemmelse med lokalplanens principper, om end det ikke entydigt fremgår af anvendelsesbestemmelsen for delområde B, at denne også kan rumme et sognehus. Derfor forudsætter projektet også dispensation fra anvendelsesbestemmelsen. Kommuneplanens generelle definition på et centerområde omfatter offentlige formål. Sognehuset er et offentligt formål, ligesom lokalplanens formålsbestemmelse omhandler Fensmark Kirke og offentlige formål. På denne baggrund vurderer administrationen, at en dispensation ikke vil være principstridig.

Administrationens vurdering er, at sognehuset er udformet i et harmonisk samspil med kirkens arkitektur, og at materialer og farvevalg er afstemt efter kulturmiljøets markante bygningsværk, Fensmark Kirke. Projektet vurderes dermed at opfylde lokalplanens formål om, at ny bebyggelse skal placeres og udformes med et materialevalg, der understøtter og medvirker til at bevare karakteren af det eksisterende kulturmiljø.

Administrationen vurderer endvidere, at borgernes ønsker og ændringsforslag fra høringsperioden er imødekommet i videst muligt omfang, og at eventuelle gener fra lysindfald kan forebygges ved etablering af lav, nedadrettet belysning ved handicapparkeringen.

Økonomi

Administrationen oplyser, at sagen ikke medfører direkte økonomiske konsekvenser for Næstved Kommune, idet opførelse og drift af sognehuset sker på initiativ og finansieres af Fensmark Menighedsråd. Eventuelle myndighedsbehandlingsmæssige udgifter afholdes inden for eksisterende budgetrammer.

Bilag

Bilag 1 - Kortbilag

Bilag 2 - Uddrag af projekt

Bilag 3 - Hørings svar, nabohøring 2

Bilag 4 - Kommentarer fra bygherren

Punkt 113: Beslutning om godkendelse af forslag til tidsbegrænset dispensation fra Byplanvedtægt BV3 til midlertidig etablering af øvelokaler på Maglemølle 80

26-001806

Bilag

Bilag 1 - Tegningsmateriale af projektet

Bilag 2 - Ansøgning om ombygning til brug for øvelokale til Kompagni 47 på Maglemølle 80, 4700

Bilag 3 - BV3 Byplanvedtægt nr.3

Bilag 4 - Oversigtskort

113. Beslutning om godkendelse af forslag til tidsbegrænset dispensation fra Byplanvedtægt BV3 til midlertidig etablering af øvelokaler på Maglemølle 80

Resumé

Politisk behandling

Teknik- og Klimaudvalget (godkender), 02.06.2026

Maglemølle A/S ønsker at ændre anvendelse af bygningen på adressen Maglemølle 80 til muliggørelse af etablering af øve- og træningslokaler for Kompagni 47. Den gældende byplanvedtægt for området muliggør dog ikke dette, da etablering af øve- og træningslokaler vil være i strid med byplanvedtægtens anvendelsesbestemmelse for området, hvorfor der ikke kan gives permanent dispensation.

Derfor bedes udvalget tage stilling til, om der skal gives en tidsbegrænset dispensation i 3 år til etablering af midlertidige øve- og træningslokaler. Der vil være mulighed for at forlænge en tidsbegrænset dispensation med yderligere 3 år ad gangen.

Administrationen beder desuden også udvalget om at tage stilling til, om administrationen kan forlænge de midlertidige dispensationer inden for BV3 hvis der søges herom, indtil det politisk besluttes at gå i gang med en egentlig planlægning af området ved Maglemølle.

Indstilling

Administrationen indstiller, at udvalget godkender, at

1. der meddeles tidsbegrænset dispensation på 3 år fra Byplanvedtægt BV3 for et område øst for Karrebækvej og omkring Grimstrupvej.
2. fornyede ansøgninger om midlertidig dispensation inden for BV3 kan håndteres administrativt.

Beslutning

Teknik- og Klimaudvalget, 02.06.2026

Ad 1-2: Godkendt.

Sagsfremstilling

Baggrund

Administrationen i Næstved Kommune har modtaget en ansøgning fra Kompagni 47, som ønsker at kunne anvende en del af bygningen på Maglemølle 80 som øve- og træningslokale til sine aktiviteter. Der er medsendt tegningsmateriale i ansøgningen (se bilag 1), samt en ansøgning om ændret anvendelse (se bilag 2).

Bygningen, hvor der ønskes etableret øve- og træningslokaler, er ejet af Maglemølle A/S.

Konkret foreslås at anvende en allerede etableret bygning på adressen, registreret i BBR som bygning nr. 30 og er en del af Maglemølle Kraftcentral, som også har en høj bevaringsværdi på 2. Der foretages mindre bygningstilpasninger i forbindelse med indflytningen med et materialevalg og et arkitektonisk formsprog, som alle vurderes at være i overensstemmelse med de bevaringshensyn som Næstved Kommune skal varetage.

Plangrundlag

Området er omfattet af Byplanvedtægt BV3 for et område øst for Karrebækvej og omkring Grimstrupvej (jf. bilag 3).

Byplanvedtægten er udarbejdet i forbindelse med byudvikling i området tilbage i slutningen af 1960'erne. Byplanvedtægten fastsatte anvendelsen indenfor en række afgrænsede områder til bl.a. tæt-lav boligbebyggelse, etagebolig, offentlige formål samt værksteds- og industriområder, se side 2 i bilag 3.

Maglemølle 80 er omfattet af et område, som er udlagt til industrianvendelse. Byplanvedtægten stiller bl.a. krav om, at

- i området må der kun opføres eller indrettes bebyggelse til eller udøves industri- og større værkstedsvirksomhed og oplagsvirksomhed samt forretningsvirksomhed, der har tilknytning til de pågældende virksomheder, jf. § 8 A, stk. 1.

Dispensation

I forbindelse med forslaget om etableringen af øve- og træningslokaler på Maglemølle 80, er det nødvendigt med dispensation fra den førnævnte bestemmelse, § 8 A, stk. 1.

Planlovens § 19 og tidsbegrænset dispensation.

Der kan ifølge planlovens § 19, stk. 1 ikke gives dispensation fra byplanvedtægtens principper, hvilket byplanvedtægtens § 8 A, stk. 1 er en del af. Planloven åbner dog muligheden for tidsbegrænsede dispensationer på maksimalt 3 år til ændret anvendelse eller til bygninger og anlæg af midlertidig karakter. Der vil primært være tale om indvendige installationer, som administrationen ikke vurderer til at have karakter af værende permanente anlæg.

Jf. Byrådets beslutning af d. 30. maj 2023 (sag nr. 165), skal erhvervsaktiviteterne udfases frem imod 2034. Derudover udlægges området som et byomdannelsesareal i Kommuneplan 2021. Hensigten er, at de bynære havnearealer gradvist skal ændres fra den eksisterende anvendelse til et nyt, moderne funktionsblandet byområde. Disse nye funktioner vil kræve en ny lokalplanlægning, når det er besluttet hvilke funktioner, som området skal rumme. I den mellemliggende periode har kommunen, jf. planlovens § 19, juridisk mulighed for at tillade andre aktiviteter end dem, som det nuværende plangrundlag giver mulighed for i området, indtil der foreligger en klar hensigt f.eks. i form af en helhedsplan.

Det er administrationens vurdering, at det med beslutningen om byudvikling af de bynære havnearealer giver god mening at tillade øve- og træningslokaler i denne bygning, da bygningen står klar til ibrugtagning, og i øjeblikket er funktionstom. Administrationen vurderer, at dette potentielt kan medføre en afledt positiv effekt, der kan belyse områdets potentialer.

Administrationen vurderer desuden, at aktiviteterne i forbindelse med øve- og træningslokalerne, kun i begrænset omfang vil påvirke omgivelserne i forhold til støj. Det er ligeledes administrationens vurdering, at der er tilstrækkeligt med parkeringspladser til både aktive udøvere og gæster, i forbindelse med aktiviteterne.

Høring

Ansøgningen om dispensation har været i 14 dages offentlig høring fra den 28. april til den 11. maj 2026. Der er ikke indkommet nogen høringsvar i perioden.

Lovgrundlag

Lov om planlægning (Planloven) nr. 572 af 29/05/2024.

Byplanvedtægt BV3 for et område øst for Karrebækvej og omkring Grimstrupvej.

Administrationen har ikke yderligere bemærkninger.

Bilag

Bilag 1 - Tegningsmateriale af projektet

Bilag 2 - Ansøgning om ombygning til brug for øvelokale til Kompagni 47 på Maglemølle 80, 4700

Bilag 3 - BV3 Byplanvedtægt nr.3

Bilag 4 - Oversigtskort

Punkt 114: Beslutning om tilladelse til nedrivning af bevaringsværdig bolig på ejendommen Jægervej 21A+B, 4700 Næstved

26-000065

Bilag

Bilag 1 - Oversigtskort

Bilag 2 - Besigtigelsesnotat fra bygningskonsulent

Bilag 3 - Besigtigelsesrapport vedr. Jægervej 21A og 21B

Bilag 4 - Høringssvar ang. Jægervej 21A og 21B fra Næstved Bevaringsforening

114. Beslutning om tilladelse til nedrivning af bevaringsværdig bolig på ejendommen Jægervej 21A+B, 4700 Næstved

Resumé

Politisk behandling

Teknik- og Klimaudvalget (godkender), 02.06.2026

Ejeren af ejendommen Jægervej 21A+B ansøger om tilladelse til nedrivning af boligen på ejendommen grundet bygningens dårlige tilstand. Ejeren oplyser, at bygningen ikke er blevet vedligeholdt siden 1997.

Boligen er opført i år 1900 og er opført i den arkitektoniske stilart, Historicisme, og er registreret med en høj SAVE-værdi på 3. Ejendommen er desuden beliggende i et udpeget bymiljø kaldet; Lille Næstved.

Ejendommen er på grund af sin høje bevaringsværdi omfattet af en særlig procedure, hvor udvalget skal tage stilling til, om der kan gives nedrivningstilladelse, eller om der skal meddeles forbud mod nedrivning med en efterfølgende udarbejdelse af en bevarende lokalplan for ejendommen.

Indstilling

Administrationen indstiller, at udvalget godkender, at der meddeles nedrivningstilladelse til boligen på Jægervej 21A+B, 4700 Næstved.

Beslutning

Teknik- og Klimaudvalget, 02.06.2026

Udsat.

Sagsfremstilling

Baggrund

Ejeren af ejendommen Jægervej 21A+B ansøger om tilladelse til nedrivning af boligen på ejendommen, da den henstår i en tilstand af synligt forfald. Bygningerne er ikke blevet vedligeholdt i en meget lang årrække, og taget er styrtet sammen på en stor del af tagfladen mod nordøst med medfølgende vand- og rådskader i boligen. Der er ligeledes synlige sætningsskader i murværket.

Der er i forbindelse med sagen udarbejdet et besigtigelsesnotat af ejers rådgiver. Se bilag 2.

Besigtigelse

Administrationen har været på besigtigelse den 19. februar 2026 og kunne konstatere, at bygningen var i tydeligt forfald, og at skaderne er omfattende. Administrationens besigtigelsesrapport fremgår af bilag 3.

Ejendommen og området

Ejendommen Jægervej 21A+B er et fint eksempel på en historicistisk bygning af høj arkitektonisk- og håndværksmæssig kvalitet og er beliggende i et bymiljø kaldet; Lille Næstved.

Bevaringsværdier

Boligen er vurderet som bevaringsværdi 3, hvilket er en høj bevaringsværdi på skalaen, som går fra 1-9, med 1 som den højeste værdi. I henhold til Kommuneplan 2025-33, skal nedrivninger af bygninger med en høj bevaringsværdi på 1-3, samt bygninger med en bevaringsværdi på 4, som er beliggende i et kulturmiljø, godkendes politisk.

Høring

Nedrivningssagen har været i 14 dages offentlig høring og har været sendt til museet og bevaringsforeningen. Bevaringsforeningen har i sit svar bl.a. anført *"Der anbefales i stedet en gennemgribende istandsættelse, så bygningsenklaven holdes intakt på dette markante sted. At en genopretning også vil være gavnligt for CO2 udledningen tæller også med i vores vurdering"*. Høringssvaret kan ses i bilag 4.

Forbud mod nedrivning

Nedrivning af bevaringsværdig bebyggelse, der ikke er omfattet af en bevarende lokalplan, kan kun hindres ved meddelelse af forbud mod nedrivning efter planlovens §14. Forbuddet indebærer, at der inden for et år skal vedtages et forslag til en lokalplan med forbud mod nedrivning af bebyggelsen.

Administrationens vurdering

På baggrund af ejers udarbejdede notat, samt administrationens egen besigtigelsesrapport, vurderer administrationen, at boligens stand på ejendommen Jægervej 21A+B er i så dårlig forfatning, at der bør gives nedrivningstilladelse.

Administrationen vurderer desuden ikke, at en bevarende lokalplan vil hindre et yderligere forfald af bygningen.

Lovgrundlag

Bygningsfredningslovens §17

Planlovens §14

Økonomi

Administrationen har ikke yderligere bemærkninger.

Bilag

Bilag 1 - Oversigtskort

Bilag 2 - Besigtigelsesnotat fra bygningskonsulent

Bilag 3 - Besigtigelsesrapport vedr. Jægervej 21A og 21B

Bilag 4 - Høringssvar ang. Jægervej 21A og 21B fra Næstved Bevaringsforening

Punkt 115: Beslutning om placering af byggeri ved den Fritlagte Suså

26-000819

Bilag

Bilag 1 - Oversigtskort

Bilag 2 - Kortbilag - Matrikelforhold

Bilag 3 - Notat, Tinglyst Købekontrakt & Skitseprojekt

Bilag 4 - Projektmateriale Kompagnistræde arbejdsfil

115. Beslutning om placering af byggeri ved den Fritlagte Suså

Resumé

Politisk behandling

Teknik- og Klimaudvalget (godkender), 02.06.2026

Næstved Kommune har modtaget en forespørgsel om placering af byggeri ved den Fritlagte Suså (jf. bilag 1 og bilag 2). Forespørgslen er fremlagt i forbindelse med en igangværende dialog om ny bebyggelse på matrikel nr. 294, Næstved Bygrunde, Kompagnistræde 4-6, 4700 Næstved. Ejer af matrikel nr. 294, Næstved Bygrunde, Kompagnistræde 4-6, 4700 Næstved, har fremsat ønske om at udvide sin grund ved eventuelt at opkøbe en del af det kommunale areal som strækker sig mellem Kompagnistræde og Den Fritlagte Suså.

Indstilling

Administrationen indstiller, at udvalget godkender, at forespørgslen afvises med henvisning til de oprindelige købsvilkår, hvoraf det fremgår, at fremtidig bebyggelse skal placeres indenfor matrikel nr. 294, Næstved Bygrunde, Kompagnistræde 4-6, 4700 Næstved på det anviste byggefelt.

Beslutning

Teknik- og Klimaudvalget, 02.06.2026

Godkendt.

Sagsfremstilling

Baggrund

I år 2007 sælger Næstved Kommune grunden, matr. nr. 294, Næstved Bygrunde, beliggende for enden af Kompagnistræde. På daværende tidspunkt var grunden omfattet af Lokalplan C1.1/19-3, Byområde ned til den fritlagte Suså, hvoraf muligheden for at bygge på matr. nr. 294 er givet. I forbindelse med salget af grunden har man tinglyst byggemuligheden indenfor matriklen. Byggemuligheden er efterfølgende videreført i Lokalplan 076 for Næstved Bymidte, jf. bilag 3.

Projekt (jf. bilag 4)

I december 2025 er der indsendt et revideret skitseprojekt for boligbebyggelse på matr. nr. 294. Projektet indebærer en yderligere forskydning af bebyggelsen mod Susåen, og parkering på terræn. En del af den planlagte bebyggelse er disponeret uden for ejendommens matrikulære afgrænsning og forudsætter derfor erhvervelse af ca. 660 m² af et areal, der i dag er udlagt som beskyttet, offentligt friareal ejet af Næstved Kommune.

Bebyggelsen består af en nord-sydgående bygningslængde i tre etager, som forbindes via en mellembygning i tre etager med en husrække placeret langs en forlængelse af Kompagnistræde. Husrækken omfatter fem delvist sammenbyggede byhuse i varierende højde på tre til fire etager. Mod Susåen fremstår bebyggelsen ligeledes i tre til fire etager.

Af skitserne fremgår det, at bebyggelsen ønskes opført i røde tegl som længehuse med teglstensdækkede saddeltage. Bebyggelsen orienteres med gavle mod Susåen, hvor gavlene forsynes med gennemgående altaner integreret i bygningskroppen. Gavlene markeres med lodrette konstruktionselementer, der skal fungere som pendants til byens historiske bindingsværkshuse.

Vurdering

Det er administrationens vurdering, at en udvidelse af projektet og dets byggefelt vil have en u hensigtsmæssig konsekvens for det rekreative område langs den Fritlagte Suså. Arealerne er i dag en aktiv del af Næstved Bymidtes rekreative arealer og anvendes både dagligt og ved større events såsom Næstved Søjler, koncerter, madfestivaler m.v. Projektet (i dets nye omfang) vil medføre hel eller delvis nedlæggelse eller flytning af den eksisterende legeplads samt omlægning af det offentlige stiforløb.

Skitseprojektet fra byherrens arkitekt af december 2025 er i strid med den tidligere, såvel som den gældende Lokalplan 076 for Næstved Bymidte. Bebyggelsen placeres uden for det udlagte byggefelt og på et udlagt friareal, hvor bebyggelse ellers ikke er tilladt. Bebyggelsen placeres væsentligt nærmere Susåen. Desuden;

- projektet overskrider den maksimale bebyggelseshøjde (i lokalplan 076)
- bebyggelsens skala bryder med områdets karakter og identitetsskabende bygningsværker
- bebyggelsens placering bryder med byggelinjen ved Hotel Kirstine

Bebyggelsen danner samlet set en markant murvirkning mod både strædet og åen. Det vurderes at byggeriet både fysisk og visuelt vil danne en barriere og sløre udsynet fra Havnegade. Det vil betyde, at den middelalderlige kant og de fredede bygningsværker gennembrødes og opholdsarealet mod Susåen opdeles.

Anbefaling

Det er administrationens anbefaling, at den oprindelige matrikel og byggefelt fastholdes og at man fastholder det beskyttede, offentligt friareal langs Den Fritlagte Suså som en del af bymidtens grønne arealer. Det anbefales desuden, at et fremtidigt projekt på matr. nr. 294, Næstved Bygrunde, Kompagnistræde 4-6, 4700 Næstved realiseres i overensstemmelse med de vilkår, som i sin tid, har ligget til grund for det offentlige udbud og som ligeledes er tinglyst på grunden.

Økonomi

Administrationen har ikke yderligere bemærkninger.

Bilag

Bilag 1 - Oversigtskort

Bilag 2 - Kortbilag - Matrikelforhold

Bilag 3 - Notat, Tinglyst Købekontrakt & Skitseprojekt

Bilag 4 - Projektmateriale Kompagnistræde arbejdsfil

Punkt 116: Beslutning om godkendelse af forslag til Næstved Kommunes kommuneplanstrategi 2026-2038 til offentlig høring

26-000761

Bilag

Bilag 1 - Forslag til Kommuneplanstrategi 2026

116. Beslutning om godkendelse af forslag til Næstved Kommunes kommuneplanstrategi 2026-2038 til offentlig høring

Resumé

Politisk behandling

Teknik- og Klimaudvalget (anbefaler), 02.06.2026

Økonomiudvalget (anbefaler), 15.06.2026

Byrådet (godkender), 22.06.2026

I henhold til planloven skal Byrådet vedtage en ny kommuneplanstrategi i første halvdel af byrådsperioden.

I denne sag skal Byrådet godkende at udsende forslaget til kommuneplanstrategien, som er udarbejdet på baggrund af inputs fra de politiske behandlinger, i offentlig høring.

Indstilling

Administrationen indstiller, at Byrådet godkender

1. forslaget til kommuneplanstrategi 2026-2038, som efterfølgende sendes i høring.
2. at høringsperioden fastsættes til 13 uger fra den 29. juni 2026 til den 28. september 2026 (forlænget grundet ferie).
3. at der afholdes to borgermøder i forbindelse med høringsperioden. Et virtuelt møde, som afholdes den 3. september 2026, kl. 17.00 via kommunens Facebook og hjemmeside og et fysisk borgermøde, som afholdes den 9. september 2026, kl. 17.00 i Gl. Ridehus, Grønnegades Kaserne.

Beslutning

Teknik- og Klimaudvalget, 02.06.2026

Ad 1-3: Anbefales.

Udvalget drøftede følgende emner i forbindelse med behandlingen:

- VE anlæg i kommunen, der generer såvel naturinteresser som befolkningen mindst.
- Byudviklingen i vores stationsbyer for at udnytte nærheden til jernbane og pendling til København.
- Balancen mellem vækst og natur.
- Moderat motorvejsvækst.
- Fremtidens bystruktur formuleres i samarbejde med lokalrådene.
- Boliger for almindelige indkomster.
- Offentlige byrum, grønne områder, adgang til vandet, kulturmiljø og ikke-kommercielle opholdssteder.
- Planlægningen for Ydernæs og Havneudflytningen.
- Behovet for at beskytte visse naturområder for naturens, dyrenes og biodiversitetens egen skyld.
- Turisme på Enø/Karrebæksminde med respekt for hverdagsliv.

Sagsfremstilling

Kommuneplanstrategien placerer sig som et strategisk arbejde, hvis formål er at binde byrådets overordnede visioner sammen med den fremtidige fysiske planlægning og give en samlet vurdering af de muligheder og udfordringer, som Byrådet ser for Næstved Kommune i både den nære og fjernere fremtid.

Desuden er det væsentligt, at kommuneplanstrategien også opfylder den vigtige funktion at skabe et kvalitativt afsæt for det efterfølgende arbejde med den fysiske planlægning i kommunen, kommuneplanen, og som relation til de øvrige faglige strategier og politikker.

Proces for udarbejdelse af kommuneplanstrategien

Tidligere er kommuneplanstrategien blevet godkendt i den første halvdel af byrådsperioden, og selve kommuneplanen først i den sidste halvdel af byrådsperioden.

På baggrund af Økonomiudvalgets drøftelser i forbindelse med udarbejdelse af den gældende kommuneplan anbefaler administrationen, at denne proces revurderes i denne byrådsperiode med fokus på, at en ny kommuneplanstrategi allerede udarbejdes i 2026, og at arbejdet med udarbejdelsen af en ny kommuneplan igangsættes umiddelbart herefter.

Økonomiudvalget behandler på mødet den 19. januar 2026 (sag nr. 10) en sag vedrørende valg af hovedemner for den kommende kommuneplanstrategi.

Mandag den 16. marts 2026 afholdte Byrådet temamøde omkring den kommende kommuneplanstrategi.

Økonomiudvalget behandler på mødet den 20. april 2026 (sag nr. 110) en sag om den videre proces for Næstved Kommunes kommende kommuneplanstrategi og opsamling på det afholdte temamøde.

Indhold i kommuneplanstrategien

Økonomiudvalget er fagudvalg for kommuneplanstrategien, mens fagudvalgene inddrages ved at kunne give bidrag til indholdet.

Forslaget til Næstved Kommunes kommuneplanstrategi 2026-2038 kan sammen med Byrådets arbejdsgrundlag anvendes som det fælles afsæt i centrale tværgående processer som f.eks. budgetlægning og i forbindelse med beslutninger om særlige strategiske indsatser.

Forslaget til kommuneplanstrategien indeholder følgende tre hovedkapitler:

- *En sammenhængende og attraktiv byudvikling*
- *En stærk erhvervskommune i regionalt samspil*
- *En grøn og oplevelsesrig kommune i balance*

Desuden indeholder forslaget til kommuneplanstrategien en række baggrundsinformationer, herunder beskrivelse af den planlægning, der er sket siden vedtagelsen af den forrige kommuneplan og beskrivelse af større revisionsemner i den kommende kommuneplan.

Der er tale om en ren digital strategi, og denne skal derfor ses på nettet. Se direkte link nedenfor. Forslaget til kommuneplanstrategien vil i høringsperioden også kunne ses i print ved henvendelse til administrationen.

Miljøvurdering

Lov om Miljøvurdering af Planer og Programmer har til formål at fremme en bæredygtig udvikling. Det sikres ved at foretage miljøvurdering af planer og programmer, som ved deres gennemførelse kan få væsentlig indvirkning på miljøet.

Forslag til Kommuneplanstrategi 2026 fastlægger ikke rammer for fremtidige anlægstilladelser, hvorfor det vurderes, at forslag til kommuneplanstrategien ikke er omfattet af loven. Der udarbejdes derfor ikke en miljøvurdering, jf. Lov om Miljøvurdering af Planer og Programmer.

Revision af Kommuneplan 2027

Når kommuneplanstrategien vedtages, efter at det har været i høring, skal der som konsekvens heraf foretages en revision af kommuneplanen. En revision af kommuneplanen er blandt andet påkrævet for at skabe de nødvendige planlægningsmæssige rammer for at kunne realisere en del af kommuneplanstrategiens temaer, såsom havn, bymidte, erhvervsudvikling, natur og miljø.

Derudover betyder lovgivningsmæssige ændringer, statslige udmeldinger samt udvikling i øvrigt, at der er emner i kommuneplanen, som det vil være hensigtsmæssigt at revidere og/eller foretage en redaktionel gennemskrivning af.

Der er indarbejdet et afsnit i forslaget til kommuneplanstrategien herom.

Den videre proces

Hvis Byrådet vedtager forslaget til kommuneplanstrategien, skal forslaget offentliggøres og sendes i offentlig høring. Der annonceres samtidigt for høringen på kommunens hjemmeside og via Facebook, og forslaget til kommuneplanstrategien vil være tilgængeligt på kommunens hjemmeside.

Det foreslås, at forslaget til kommuneplanstrategien sendes i offentlig høring i 13 uger svarende til den lovfastsatte minimumsperiode på minimum 8 uger (der forlænges til 13 uger grundet ferien).

I forbindelse med høringen foreslås det, at der afholdes to borgermøder. Et virtuelt møde, som afholdes den 3. september kl. 17.00 via kommunens Facebook og hjemmeside og et fysisk borgermøde, som afholdes den 9. september, kl. 17.00 i Gl. Ridehus, Grønnegades Kaserne.

Efter høringsfristens udløb tager Byrådet stilling til de høringssvar, der er indkommet, og beslutter, om der skal ændres i det offentliggjorte forslag til kommuneplanstrategien. Herefter offentliggøres den endelige kommuneplanstrategi for Næstved Kommune. Den endelige tidsplan er afhængig af omfanget af justeringer fra forslaget til den endelige strategi.

Link til forslaget til kommuneplanstrategien

Der er tale om en ren digital strategi og denne skal derfor ses på nettet. Forslaget til kommuneplanstrategien kan tilgås via følgende link: <https://naestved.viewer.dkplan.niras.dk/DKplan/DKplan.aspx?PlanId=1042>.

Lovgrundlag

Lov om planlægning, LBK nr. 572 af 29/05/2024.

Lov om miljøvurdering af planer og programmer og af konkrete projekter (VVM), LBK nr. 4 af 3. januar 2023.

Økonomi

Administrationen bemærker, at den efterfølgende revision af Kommuneplan 2027 kan medføre behov for prioritering af administrative ressourcer og eventuelle afledte planlægningsmæssige udgifter i de kommende budgetår.

Bilag

Bilag 1 - Forslag til Kommuneplanstrategi 2026

Punkt 117: Beslutning om vedtagelse af Udviklingsplan for Næstved Bymidte 2026

24-030502

Bilag

Bilag 1 - Kortbilag

Bilag 2 - 2016 NÆSTVED BYMIDTE A3

Bilag 3 - Udviklingsplan Næstved Bymidte_2026 A3

Bilag 4 - Sagshistorik Udviklingsplan 2026

Bilag 5 - Analyser

Bilag 6 - Inddragelse

Bilag 7 - Dive analyse

Bilag 8 - Detailhandelsanalysen

Bilag 9 - Parkeringsanalyse

117. Beslutning om vedtagelse af Udviklingsplan for Næstved Bymidte 2026

Resumé

Politisk behandling

Teknik- og Klimaudvalget (anbefaler), 02.06.2026

Økonomiudvalget (udtaler sig), 15.06.2026

Byrådet (godkender), 22.06.2026

Udvalget skal træffe beslutning om endelig vedtagelse af *Udviklingsplan 2026 for Næstved Bymidte*.

Planen skal fungere som det overordnede strategiske grundlag for den fremtidige udvikling af bymidten og efterfølgende planlægning.

Vedtagelsen vil danne rammen for den videre politiske prioritering og igangsættelse af kommende projekter i bymidten.

Indstilling

Administrationen indstiller, at Byrådet godkender endeligt forslag til Udviklingsplan 2026 for Næstved Bymidte, samt dertilhørende første version af handlingskatalog.

Beslutning

Teknik- og Klimaudvalget, 02.06.2026

Udsat.

Sagsfremstilling

Drøftelse af udviklingsplanen

Udvalget behandlede den 5. maj 2026 sag nr. 79: Drøftelse af Udviklingsplan for Næstved Bymidte 2026. Sagen blev drøftet med henblik på at træffe beslutning på næste møde. Derfor forelægges nu en beslutningssag.

Planens baggrund

For at sikre at planlægningen af Næstved Bymidte (jf. bilag 1) fortsat afspejler byens foranderlige anvendelse og giver et gennemsigtigt og ensartet administrativt grundlag, besluttede Plan-, Teknik- og Lokaldemokratiudvalget den 9. oktober 2023 (sag nr. 103) at opdatere den gældende Udviklingsstrategi for Næstved Bymidte fra 2016 (jf. bilag 4) og herefter løbende ajourføre udviklingsplanerne hvert fjerde år. Udviklingsstrategien fra 2016 (jf. bilag 2) udgør fortsat det overordnede strategiske afsæt, som de nye udviklingsplaner skal bygge videre på og aktualisere gennem fagligt opdaterede rammer baseret på de nyeste forudsætninger.

Udviklingsplan 2026 bygger på et samlet analysegrundlag (jf. bilag 5), herunder:

- Parkeringsanalyse: Kortlægger udbud, efterspørgsel og udnyttelse af parkering i bymidten.
- DIVE-analyse: Kulturarvsanalyse, der beskriver et områdes historiske udvikling, identitet og værdier.
- SAVE-registreringer: Vurderer bevaringsværdi og arkitektonisk kvalitet af bymidtens bygninger.

Inddragelse

Foruden analysegrundlaget er planens indhold udviklet gennem et omfattende inddragelsesforløb (jf. bilag 6) med en bred kreds af aktører:

- Cityforeningen og Næstved Erhverv har været faste samarbejdspartnere og bidraget løbende med viden om byliv, erhverv og anvendelsesmuligheder.
- Ejendomsforum har deltaget gennem workshops og dialogmøder og har tilført perspektiver på investering og udviklingspotentialer.
- Uddannelsesinstitutionerne er inddraget som både eksisterende og potentielle aktører i bymidten.
- Internt har relevante kommunale centre og myndighedsområder deltaget for at sikre en tværfaglig og koordineret tilgang.
- Hertil kommer et særskilt borgerforløb, herunder borgergrupper og bidrag fra Ungerådet samt 180 folkeskoleelever, som har givet et stærkt ungesyn på bymidten.

Inddragelsen har samlet set bidraget til et bredt, solidt og lokalt forankret grundlag for planens udformning (jf. bilag 6).

Planens formål

Udviklingsplan 2026 (jf. bilag 3) for Næstved bymidte har til formål at fastlægge en strategisk og langsigtet retning for udviklingen af bymidten og dens koblinger de bynære områder. Udviklingsplanen skaber først og fremmest gennemsigtighed for byens aktører og borgere og understøtter, at kommende projekter, mobilitetstiltag, partnerskaber og byrumsinvesteringer udvikles i en samlet og strategisk retning. Dernæst fungerer planen som et administrativt styrings- og prioriteringsværktøj, der giver kommunen et klart og fælles grundlag for planlægning, myndighedsbehandling og koordinering.

Udviklingsplanen er herved ikke juridisk bindende, men udgør et strategisk prioriteringsgrundlag, der sikrer, at kommende projekter, lokalplaner og kommunale indsatser trækker i samme retning.

Planen danner grundlag for:

- Et dynamisk handlingskatalog som bilag til gældende udviklingsplan
- Ny kommende lokalplan for bymidten (Lokalplan 165 for Næstved Bymidte)
- Praksis for administrationens arbejde med nye projekter i bymidten
- Ændret mobilitetsstrategi og parkeringsstrategi
- Etapeplan for omdannelse af ringvejen
- Detailprojekter for centrale byrum og forbindelser

Planens hovedelementer

Udviklingsplan 2026 tager afsæt i visionen om en levende, sammenhængende og bæredygtig bymidte og er struktureret omkring fem strategiske mål, der sætter retningen for bymidtens udvikling:

- Oplevelsesrig og levende bymidte året rundt
- Fremtiden med afsæt i fortiden
- Den gode hverdagsby
- En grøn bymidte mellem skov, å og ås
- Partnerskaber, fællesskab, kultur og oplevelser

Der er på baggrund af de strategiske mål udarbejdet tre konkrete udviklingsprincipper. Principperne fungerer som planens overordnede strategiske greb, der omsætter visionen og de fem strategiske mål til retningsgivende pejlemærker for den fremtidige udvikling af bymidten. De skal sikre en helhedsorienteret tilgang på tværs af projekter, myndighedsarbejde og mobilitet og dermed skabe en sammenhængende og robust retning for bymidtens udvikling.

Udviklingsprincipperne består af:

- Styrkelse af ankomster og koblinger til bymidten: Fokuserer på at nedbryde trafikale barrierer, skabe tydelige ankomstpunkter og styrke forbindelser mellem bymidten, udviklingsområderne og det omkringliggende Næstved.

- Flow og forbindelser med plads til byliv: Handler om at styrke de bløde trafikanters flow, skabe sammenhængende byrum og understøtte by- og handelsliv gennem prioritering af tryk færdsel og attraktive bymiljøer. Der forventes ikke ændringer af antallet af tilgængelige parkeringspladser i bymidten, men der skal ske en omplacering.
- Sikring af Næstveds særpræg: Understøtter bevaring og aktivering af kulturarv, topografi og stedbundne kvaliteter som grundlag for en identitetsstærk bymidte med levende og fleksible byrum.

Strategisk vurderingsgrundlag

Strategimodellen ("visionshjulet" vist på Udviklingsplanens s. 11) samler planens fem strategiske mål og bliver fremover et fælles, praktisk vurderingsværktøj for administrationen i arbejdet med nye projekter i bymidten. Modellen bruges ved hver projektvurdering som en tjekliste, der sikrer, at alle projekter systematisk vurderes direkte op imod hvert af de fem strategiske mål. Herved tydeliggøres, om et projekt bidrager med en reel merværdi til Næstved Bymidte. På den måde understøtter modellen, at nye tiltag behandles ensartet, prioriteres på et fagligt grundlag og holdes på en samlet strategisk kurs.

Handlingskatalog

Som bilag til udviklingsplanen udarbejdes et dynamisk handlingskatalog, der konkretiserer, hvordan visioner og strategiske mål omsættes til handling i bymidten. Handlingskataloget opdateres årligt og forelægges politisk to gange om året, så udvalget kan følge udviklingen og løbende justere indsatser og prioriteringer.

Kataloget giver et samlet overblik over:

- kommende projekter og indsatser i bymidten, fordelt på år,
- økonomiske overslag og forventede budgetbehov for de enkelte tiltag,
- faglige prioriteringer baseret på de fem strategiske mål,
- eventuelle nye muligheder, behov og partnerskaber, som der opstår behov for

Handlingskataloget understøtter dermed både den langsigtede strategiske retning og den konkrete årlige planlægning. Det fungerer som et fleksibelt styringsredskab, der sikrer, at udviklingsplanens retning løbende afspejles i kommunens projekter i bymidten og kan tilpasses de aktuelle behov, muligheder og udviklingstendenser.

Forankring af planen

For at sikre løbende relevans og politisk forankring gennemføres der halvårige statusorienteringer til Teknik- og Klimaudvalget, hvor udvalget har mulighed for at opdatere handlingskataloget, samt følge op på nye behov og prioriteringer.

Parallelt hermed inddrages øvrige samarbejdspartnere såsom Cityforeningen og Næstved Erhverv m.fl. halvårligt i en faglig opfølgning, hvor projekter, behov og nye indsigter drøftes. Dette skal sikre, at udviklingsplanen forbliver forankret hos byens aktører og løbende tilpasses udviklingen i bymidten.

Konkrete nye lokalplaner og projekter vil blive forelagt udvalget i selvstændige sager, når projekterne er klar til behandling.

Økonomi

Administrationen oplyser, at udviklingsplanen og det tilhørende handlingskatalog kan danne grundlag for fremtidige prioriteringer af anlægs- og driftsmidler i relation til projekter og indsatser i Næstved Bymidte.

Bilag

Bilag 1 - Kortbilag

Bilag 2 - 2016 NÆSTVED BYMIDTE A3

Bilag 3 - Udviklingsplan Næstved Bymidte_2026 A3

Bilag 4 - Sagshistorik Udviklingsplan 2026

Bilag 5 - Analyser

Bilag 6 - Inddragelse

Bilag 7 - Dive analyse

Bilag 8 - Detailhandelsanalysen

Bilag 9 - Parkeringsanalyse

Punkt 118: Beslutning om planlægning for dagligvarebutikker

26-010666

Bilag

Bilag 1 - Notat vedr. lokalplaner for dagligvarebutikker på lokalplanlisten

Bilag 2 - Detailhandelsanalyse 2024 Næstved Kommune

118. Beslutning om planlægning for dagligvarebutikker

Resumé

Politisk behandling

Teknik- og Klimaudvalget (godkender), 02.06.2026

På udvalgets møde den 3. marts 2026 (sag nr. 32) besluttede udvalget, at der til udvalgsmødet i maj udarbejdes en redegørelse for de planmæssige krav til de fire projekter vedr. dagligvarebutikker (2.4, 3.18, 3.19 og 3.20) med henblik på prioritering.

Administrationens redegørelse fremgår af bilag 1.

Indstilling

Administrationen indstiller, at udvalget træffer beslutning om, hvilke projekter der skal udgå, og hvilke projekter der skal undersøges nærmere med henblik på igangsættelse af planlægning.

Beslutning

Teknik- og Klimaudvalget, 02.06.2026

Udvalget besluttede, at projekterne på lokalplanliste nr. 3.17 (Slagelsevej/Fællesejevej) og 3.18 (Glasværksvej, Fensmark) skal udgå.

Projekterne på lokalplanliste nr. 2.4 (Næstvedvej i Fensmark) og 33.19 (Vestergårdsvej, Næstved) skal undersøges nærmere med henblik på igangsættelse af planlægning.

Tommy Lindegaard (Ø) kan ikke tilslutte sig 2.4 (Næstvedvej i Fensmark).

Sagsfremstilling

Drøftelse af planlægning for dagligvarebutikker

Udvalget behandlede den 5. maj 2026 sag nr. 85: Drøftelse af planlægning for dagligvarebutikker. Sagen blev drøftet med henblik på at træffe beslutning på næste møde. Derfor forelægges nu en beslutningssag.

Overordnet om planlægning for dagligvarebutikker

På baggrund af 4 ansøgninger om igangsættelse af lokalplaner for dagligvarebutikker, som fremgår af lokalplanlisten, har administrationen udarbejdet et notat (bilag 1), der redegør overordnet for:

- Planlovens definition af dagligvarebutikker
- Planlovens krav ved planlægning for enkeltstående dagligvarebutik
- De ansøgte projekters beliggenhed
- Planmæssige krav til de ansøgte projekter

Notatet og nedenstående redegørelse vedr. planlovens bestemmelser og kommuneplanens retningslinjer for detailhandel er udarbejdet med henblik på at belyse de planretlige rammer og kommunens handlemuligheder, før der træffes beslutning om eventuel igangsættelse af planlægning for de ansøgte projekter.

Planlovens bestemmelser

Efter Planlovens § 5 I skal planlægningen for detailhandel:

- 1) Fremme et varieret butiksudbud i mindre og mellemstore byer samt i de enkelte bydele i de større byer
- 2) Sikre, at arealer til butiksformål udlægges, hvor der er god tilgængelighed for alle trafikarter, og så transportafstandene i forbindelse med indkøb er begrænsede, og
- 3) Skabe gode rammer for velfungerende markeder med en effektiv butiksstruktur.

Dette er baggrunden for Planlovens regler for detailhandelsstrukturen, hvor dagligvarebutikker placeres i bymidter og bydelscenter, hvor de kan bidrage til at styrke kundestrømme til udvalgswarebutikker – eller i lokalcentre tæt på boligområder. Uden for kommuneplanens detailhandelsområder kan der placeres enkeltstående butikker, som alene betjener lokalområdets daglige forsyning.

Detailhandelsanalysen og Kommuneplan 2025

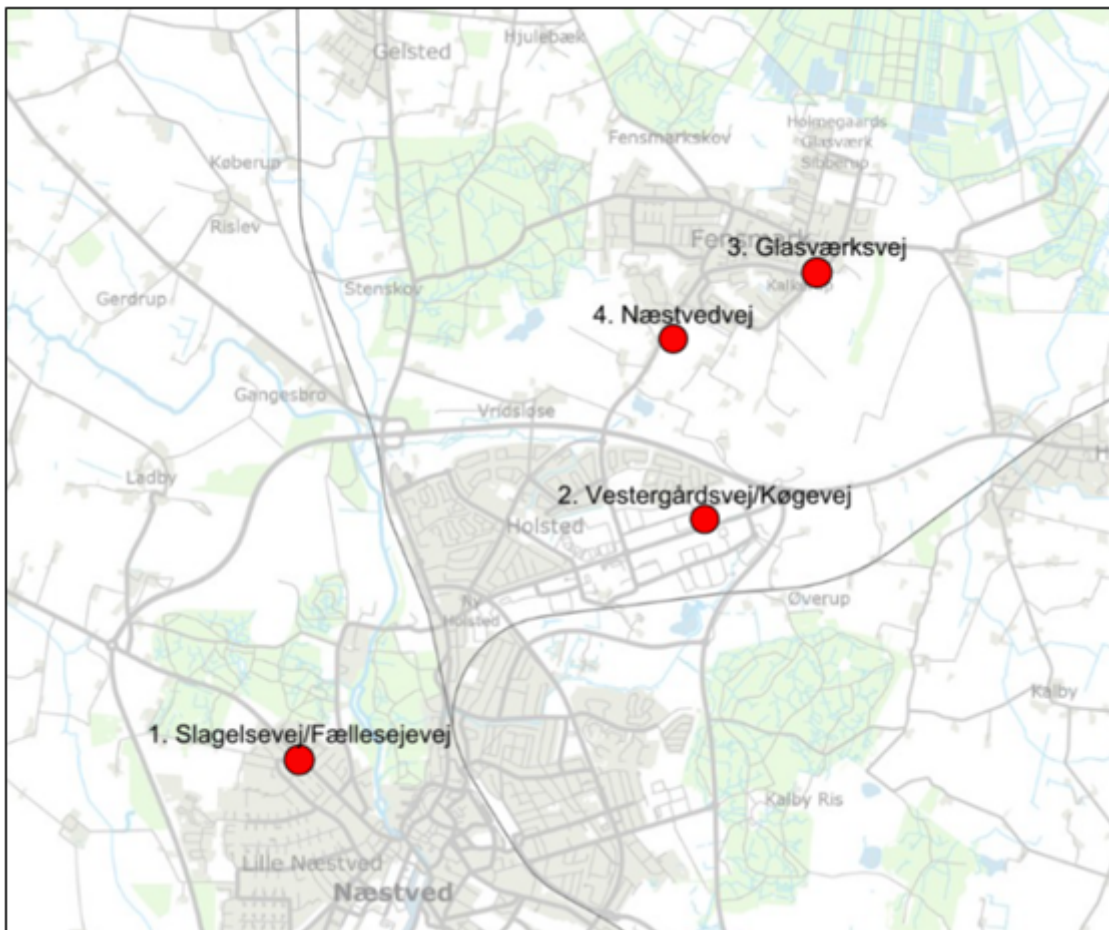
I forbindelse med revision af kommuneplan 2021 blev der udarbejdet "Detailhandelsanalyse Næstved Kommune 2024" (bilag 2), hvis konklusioner og anbefalinger blev indarbejdet i Kommuneplan 2025.

Detailhandelsanalysen viste overordnet, at der i hele kommunen er udlagt tilstrækkelige arealer til detailhandel til at sikre og udvikle detailhandelsmulighederne - herunder dagligvareforsyningen - i planperioden frem til 2036. På den baggrund blev der ikke udlagt yderligere arealer og rammer til detailhandel i forbindelse med vedtagelsen af Kommuneplan 2025.

Ansøgte projekter for dagligvarebutikker

Nedenfor er der et overblik over de fire ansøgte projekter for dagligvarebutikker. Projekterne som vist på kort som nr. 1, 3 og 4 ligger uden for kommuneplanens detailhandelsområder og skal derfor vurderes efter planlovens bestemmelser for enkeltstående butikker, hvor det skal dokumenteres ved en detailhandelsredegørelse, at butikkens nødvendige kundegrundlag primært kommer fra lokalområdet. Projekt nr. 2 ligger i et detailhandelsområde, hvor der ikke er mulighed for dagligvarebutikker jf. kommuneplanens ramme. Her skal det vurderes, om detailhandelsrammen skal ændres.

Se bilag 1 hvor der redegøres overordnet for projekterne.



Lokalplanliste nr.	Kort nr.	Projekt
2.4	4	Enkeltstående dagligvarebutik ved Næstvedvej i Fensmark (i forbindelse med planlægning for boliger)
3.17	1	Enkeltstående dagligvarebutik ved Slagelsevej/Fællesejevej
3.18	3	Enkeltstående dagligvarebutik ved Glasværksvej, Fensmark
3.19	2	Dagligvarebutik i et detailhandelsområde/aflastningsområde ved Vestergårdsvej, Næstved (her gælder specifikke regler jf. lokalplan 140 og kommuneplanens detailhandelsramme for området).

Økonomi

Administrationen har ikke yderligere bemærkninger.

Bilag

Bilag 1 - Notat vedr. lokalplaner for dagligvarebutikker på lokalplanlisten

Bilag 2 - Detailhandelsanalyse 2024 Næstved Kommune

Punkt 119: Godkendelse af forslag til vejnavn for planlagt boligområde i Fensmark

25-036077

Bilag

Bilag 1 - Kortbilag

119. Godkendelse af forslag til vejnavn for planlagt boligområde i Fensmark

Resumé

Politisk behandling

Teknik- og Klimaudvalget (anbefaler), 02.06.2026

Byrådet (godkender), 22.06.2026

I forlængelse af vedtagelsen af Lokalplan 168 for et boligområde ved Glasværksvej og Holmegaardsvej skal den planlagte vej i området navngives.

Administrationen har to forslag til navngivningen.

Indstilling

Administrationen indstiller, at Byrådet godkender, at vejen i området navngives Pottemagervej.

Beslutning

Teknik- og Klimaudvalget, 02.06.2026

Anbefales.

Sagsfremstilling

Teknik- og Klimaudvalget vedtog Lokalplan 168 for et boligområde ved Glasværksvej og Holmegaardsvej på udvalgsmødet den 5. maj 2026 (sag nr. 83) ([link til lokalplan](#)). I denne lokalplan er der planlagt for etablering af en ny vej i området. Det planlagte vejforløb kan ses på kort i bilag 1.

Administrationen vurderer, at det vil være naturligt, at vejnavnet emnemæssigt kobles sammen med de omkringliggende vejnavne.

I Fensmark relaterer mange af vejnavnene til glasværket og til produktion af glas. Flere af vejene i Fensmark, og de 2 veje umiddelbart nord for lokalplanområdet indeholder stillingsbetegnelser fra glasproduktionen: Hyttimestervej, Glasmagervej, Tørvetrillervej, Anfangervej, Skyrervej og Slibemestervej.

Høring

Administrationen har haft følgende forslag til navngivning af vejen i høring hos Næstved Arkiverne, Museum Sydøstdanmark, ejer af arealet, bygherre (Birch Ejendomme) samt Fensmark Lokalråd:

- Pottemagervej
- Holmehaven

Pottemagervej er en reference til de medarbejdere, der laver de såkaldte potter, som glasset bliver smeltet i ved fremstilling af håndlavet glas. Potter er digler af ildfast ler og kan indeholde 100-600 kg glas. Glasset smeltes i potten i en potteovn og potterne fremstilles af en pottemager.

"Holme" i vejnavnet Holmehaven er en reference til, at den nye vej udspringer af Holmegaardsvej.

Næstved Arkiverne har indgivet hørings svar med følgende ordlyd: "Navnet Pottemagervej giver god mening i forhold til den historiske kontekst og i forhold de øvrige vejnavne i området". De øvrige høringsparter har ikke benyttet sig af muligheden for at indsende et hørings svar.

Forslag til vejnavn

De to foreslåede vejnavne er ikke i konflikt med lignende navne i Næstved Kommune og overholder bestemmelserne i adressebekendtgørelsen.

Administrationen anbefaler, at vejen navngives Pottemagervej, idet navnet er tæt knyttet til historien i Fensmark - og da det modtagne høringssvar bakker op om dette vejnavn.

Lovgrundlag

Bekendtgørelse nr. 271 af 13. april 2018 om vejnavne og adresser (adressebekendtgørelsen).

Økonomi

Administrationen har ikke yderligere bemærkninger.

Bilag

Bilag 1 - Kortbilag

Punkt 120: Beslutning om prioritering af rammebevilling til cykelstier og cykelsikkerhed

26-007674

Bilag

Bilag 1 - Hastighedsdæmpning i landsbyer

Bilag 2 - Skitseforslag - Næstved Nord Station

Bilag 3 - Fortov, Enø Kystvej

Bilag 4 - Referat Trafiksikkerhedsrådsmøde 5. marts 2026

Bilag 5 - Trafiksikkerhedsrådsmøde 5 marts 2026 Præsentation

Bilag 6 - Henvendelse vedrørende lysregulering i vejkryds

Bilag 7 Kort over nye projekter til prioritering

120. Beslutning om prioritering af rammebevilling til cykelstier og cykelsikkerhed

Resumé

Politisk behandling

Teknik- og Klimaudvalget (godkender), 14.04.2026

Der er på budgettet i 2026 afsat en rammebevilling til implementering af den gældende trafikplan på 6,1 mio. kr. (benævnt cykelstier og cykelsikkerhed).

Teknik- og Klimaudvalget skal i denne sag beslutte hvilke tiltag, som skal udføres.

Indstilling

Administrationen indstiller, at udvalget godkender, at følgende tiltag igangsættes:

1. Etablering af lyssignal ved Brentebakkevej (budgetforlig): 1,5 mio. kr.
2. Styrke trafiksikkerheden i landområderne (budgetforlig): 1,1 mio. kr.
3. Forbedringer ved krydsning af veje (budgetforlig): 0,25 mio. kr.
4. Rapport over støjgener ved indfaldsveje (budgetforlig): 0,25 mio. kr.
5. Forbedringer på Næstved Nord Station: 2 mio. kr.
6. Fortov, Enø Kystvej fra Kildeengen til Reedtzholmvej: 0,5 mio. kr.
7. Trafikale forbedringer ved skoler: 0,5 mio. kr.

Beslutning

Teknik- og Klimaudvalget, 14.04.2026

Fraværende: Rune Kristensen (C), Mikkel Lerrin Schannong (F)

Stedfortræder: Githa Nelander (UFP), Jette Leth Buhl (F)

Ad 1: Udsat.

Ad 2: Godkendt.

Ad 3: Godkendt.

Ad 4: Godkendt.

Ad 5: Ikke godkendt. Der udarbejdes projekt til prioritering i forbindelse med budgetlægningen.

Ad 6: Godkendt.

Ad 7: Godkendt.

Administrationen udarbejder forslag til prioritering af alternative forslag til 2 mio. kr. på senere møde.

Teknik- og Klimaudvalget, 05.05.2026

Fraværende: Mikkel Lerrin Schannong (F)

Stedfortræder: Jette Leth Buhl (F)

Ad 1: Udvalget udsatte indstillingspunkt 1 vedrørende etablering af lyssignal ved Brentebakkevej.

Ad 5: Udvalget godkendte prioritering af projekterne 3-5 i den administrative tilføjelse.

Projekterne 1-2 blev ikke godkendt. Prioritering af initiativerne for 1 mio. kr. drøftes med Trafiksikkerhedsrådet og forelægges efterfølgende udvalget til beslutning.

Teknik- og Klimaudvalget, 02.06.2026

Ad 1: Udvalget godkendte etablering af lyssignal på Brentebakkevej (budgetforlig): 1,5 mio. kr.

Administrativ tilføjelse

02.06.2026

Udvalget besluttede den 5. maj 2026 (sag nr. 90) at udsætte indstillingspunkt 1 vedrørende etablering af lyssignal ved Brentebakkevej.

Sagen forelægges til behandling igen, så udvalget kan behandle dette indstillingspunkt.

Udvalget besluttede desuden, at projekterne 1-2 ikke blev godkendt. Prioritering af initiativerne for 1 mio. kr. drøftes med Trafiksikkerhedsrådet og forelægges efterfølgende udvalget til beslutning. Administrationen kan oplyse, at projekterne forventes forelagt Trafiksikkerhedsrådet ved deres næste møde den 27. august 2026, og herefter vil der blive forelagt en sag til udvalget.

05.05.2026

På mødet i Teknik- og Klimaudvalget den 14. april 2026 besluttede udvalget følgende om indstillingspunkt 5 "Ikke godkendt. Der udarbejdes projekt til prioritering i forbindelse med budgetlægningen."

Samtidig blev det besluttet at "Administrationen udarbejder forslag til prioritering af alternative forslag til 2 mio. kr. på senere møde."

Administrationen foreslår derfor følgende projekter prioriteret for de 2 mio. kr.:

1. Igangsætning af opmåling og projektering af cykelforbedrende tiltag på Præstøvej, med henblik på realisering for næste års rammebevilling. Prisoverslag: **500.000 kr.**
2. Trafikale forbedringer ved skoler. De foreløbige skolevejsanalyserne viser, at der er projekter for mere end de nyligt afsatte 500.000 kr. Administrationen foreslår at der afsættes yderligere **500.000 kr.**
3. Ombygning af enkelrettet cykelsti til dobbeltrettet langs Østre Ringvej mellem Kalbyrisvej og A-broen. Stien benyttes af mange skolebørn, som færdes mod færdselsretningen hver morgen. Prisoverslag: **500.000 kr.**
4. Etablering af en hævet flade i T-krydset Ahornvej/Egevej i Fensmark. Vigepligtsforholdene skaber farlige situationer, og det har længe været et ønske fra Lokalrådet, at der foretages forbedringer i krydset. Prisoverslag: **250.000 kr.**
5. Etablering af fartdæpende foranstaltninger på Chr. Winters Vej. Som følge af udbygningen af boligområdet ud mod Vestre Ringvej er trafikmængden på Chr. Winters Vej steget, og der køres for stærkt på strækningen. Strækningen er udpeget i skolevejsundersøgelsen for Lille Næstved Skole afd. Digtervej. Prisoverslag **250.000 kr.**

Projekternes placering fremgår af bilag 7.

Administrationen har desuden udarbejdet et projekt til prioritering (anlægsblok) på 2 mio. kr. til finansiering af ombygning af Næstved Nord Station, som vil indgå i den kommende budgetforhandling.

Sagsfremstilling

På rammebevillingen til færdsels- og trafiksikkerhedsmæssige tiltag (benævnt cykelstier og cykelsikkerhed) er der afsat i alt 6,1 mio. kr. i 2026.

Ved udmøntningen af budgetforliget 2026, blev det besluttet, at følgende tiltag skal udføres:

- Etablering af lyssignal ved Brentebakkevej: 1,5 mio. kr.
- Styrke trafiksikkerheden i landområderne: 1,1 mio. kr.
- Forbedringer ved krydsning af H. C. Andersens Vej, Herlufsholm Allé og ved Grønbroskolen i Sandved: 0,25 mio. kr.

- Rapport over støjgener ved indfaldsveje: 0,25 mio. kr.

Disse projekter beløber sig til 3,1 mio. kr. Administrationen foreslår de resterende 3 mio. kr. anvendt på forbedringer ved Næstved Nord Station, fortov på Enø Kystvej samt til implementering af den igangværende skolevejsanalyse.

I de efterfølgende afsnit gennemgås de enkelte indstillingspunkter.

1. Etablering af lyssignal ved Brentebakkevej (budgetforlig)

De 1,5 mio. kr. fra rammebevillingen er en delvis finansiering af et lyssignal, hvor den resterende del på 1,5 mio. kr. tilføres ved en omprioritering af uforbrugte anlægsmidler fra 2025 til 2026. Der er tale om et signalreguleret T-kryds på Karrebækvej, som administrationen vurderer kan afholdes for et samlede beløb på 3 mio. kr. Henvendelse til Næstved Kommune vedrørende lyssignal fremgår af bilag 6.

2. Styrke trafiksikkerheden i landområderne (budgetforlig)

På Plan-, Teknik- og Lokaldemokratiets møde d. 22.09.2025 (sag nr. 149) blev det besluttet at udføre bump i hhv. Fodby og Tybjerg Lille med midler fra rammebevillingen til cykelstier og cyklesikkerhed 2026.

Med udgangspunkt i aktuelle hastighedsdata foreslår administrationen, at der herudover udføres hastighedsdæmpende tiltag i følgende landsbyer: Bøgesø, Brandelev, Hårslev, Bendslev og Herlufmagle. Samlet set vurderer administrationen, at der kan udføres de nødvendige tiltag i de 7 landsbyer for et samlet beløb af 1,1 mio. kr. Landsbyernes placering fremgår af bilag 1.

3. Forbedringer ved krydsning af H. C. Andersens Vej, Herlufsholm Allé og ved Grønbroskolen i Sandved (budgetforlig)

Administrationen vurderer, at det vil koste 0,25 mio. kr. at udføre tiltag for at forbedre de bløde trafikanters krydsningsmuligheder på de 3 veje. Fodgængerfelter kan være en mulig løsning, men det kræver en nærmere vurdering af de aktuelle forhold, samt opnåelse af politiets samtykke.

4. Rapport over støjgener ved indfaldsvejene (budgetforlig)

Trafikstøj beregnes bl.a. ud fra terræn, trafikmængde, hastigheder og vejforhold. Grænseværdierne for trafikstøj er baseret på et vægtet gennemsnit over et døgn beregnet for et helt år, og der er derfor tale om teoretiske beregninger, som udføres af eksterne konsulentfirmaer. Når rapporten er udarbejdet, vil den blive forelagt udvalget til orientering.

5. Forbedringer på Næstved Nord Station (administrationens forslag)

Administrationen foreslår, at der afsættes 2 mio. kr. til at forbedre de nuværende forhold ved Næstved Nord station. For at fremme brugen af kollektiv trafik, vurderer administrationen at der er potentiale for at flere benytter stationen, hvis den fremstår mere imødekomende overfor brugerne. Ankomst og parkeringen ved stationen foregår i dag på et ureguleret grusareal, og cykelparkeringen er gemt væk i den fjerneste ende af stationsområdet. Et skitseforslag af en mulig udformning af stationsarealet er vedlagt som bilag 2. Administrationens løsningsforslag vurderes at fremme trafiksikkerheden for både fodgængere og cyklister, da de separeres fra den kørende trafik. Cykelparkeringen foreslås flyttet frem, så man møder den inden perronen. Der er samtidig tilføjet en afsætningsbane, som der ikke findes i dag.

6. Fortov Enø Kystvej fra Kildeengen til Reedtzholmvej (administrationens forslag)

Der blev for en del år siden foretaget en ekspropriation af arealer langs Enø Kystvej på den pågældende strækning, med henblik på at etablere et fortov i den nordlige side af vejen. Fortovet blev ikke udført i forlængelse af ekspropriationen, og der har ikke siden været afsat midler til formålet. Administrationen modtager løbende borgerhenvendelser om det manglende fortov, grundet vejens kurvede forløb, og vurderer at fortovet vil fremme færdselssikkerheden for de gående. Administrationen foreslår, at der afsættes 0,5 mio. kr. til at etablere fortovet. Et kort over fortovets placering kan ses i bilag 3.

7. Trafikale forbedringer ved skoler (administrationens forslag)

Plan-, Teknik- og Lokaldemokratiudvalget besluttede d. 07.10.2024 (sag nr. 132), at der skulle udføres en skolevejsanalyse for samtlige skoler i Næstved Kommune. Som en del af analysearbejdet er der foretaget spørgeskemaundersøgelser for samtlige klassetrin, samt foretaget trafikikkerhedsinspektioner at de trafikale forhold omkring alle skoler. Administrationen foreslår, at der afsættes 0,5 mio. kr. til at implementere færdselsregulerende tiltag, eksempelvis tydeligere skiltning eller andre justeringer af vejene omkring skolerne. Skolevejsanalysen forventes at være færdig inden sommerferien.

Trafiksikkerhedsrådet

Der blev afholdt møde i Næstved Kommunes trafiksikkerhedsråd d. 05.03.2026, hvor anvendelsen af rammebevillingen blev drøftet, med udgangspunkt i sagsfremstillingens 7 indstillingspunkter. Cyklistforbundets repræsentant gav udtryk for, at der vurderes at være andre alternative cykel- og trafiksikkerhedsprojekter, som burde udføres som alternativ til administrationens forslag. Af disse forslag vurderer administrationen, at en forbedring af forholdene for cyklister på Præstøvej vil være et relevant alternativt projekt. Referatet fra mødet er vedlagt som bilag 4 og præsentation fra mødet som bilag 5.

Forbedring af cykelforholdene på Præstøvej (alternativt forslag)

Projektet er med i Trafikplan 2023. Præstøvej er en forholdsvis bred vej på strækningen mellem Østre Ringvej og Vor Frue Skole. Vejen er præget af en del parkerede biler i begge sider af vejen, hvilket bevirker, at det kan være utrygt for cyklister at passere de parkerede biler, samtidig med den kørende trafik. Hvis udvalget ønsker at fremme projektet, anbefaler administrationen, at der i første omgang afsættes 0,5 mio. kr. til opmåling og projektering af strækningen.

Økonomi

Administrationen oplyser, at tiltagene samlet set kan afholdes inden for den afsatte rammebevilling i 2026.

Administrationen oplyser, at etablering af lyssignal ved Brentebakkevej forudsætter overførsel af uforbrugte anlægsmidler fra 2025 til 2026.

Bilag

- Bilag 1 - Hastighedsdæmpning i landsbyer
- Bilag 2 - Skitseforslag - Næstved Nord Station
- Bilag 3 - Fortov, Enø Kystvej
- Bilag 4 - Referat Trafiksikkerhedsrådsmøde 5. marts 2026
- Bilag 5 - Trafiksikkerhedsrådsmøde 5 marts 2026 Præsentation
- Bilag 6 - Henvendelse vedrørende lysregulering i vejkryds
- Bilag 7 Kort over nye projekter til prioritering

Punkt 121: Drøftelse af besigtigelser

25-037310

121. Drøftelse af besigtigelser

Resumé

Politisk behandling

Teknik- og Klimaudvalget (drøfter), 02.06.2026

Udvalget drøftede på mødet den 3. marts 2026 (sag nr. 46) besigtigelser.

Som opfølgning på dette forelægges en opdateret liste over mulige kommende besigtigelser og allerede afholdte besigtigelser.

Indstilling

Administrationen indstiller, at udvalget drøfter mulige besigtigelser.

Beslutning

Teknik- og Klimaudvalget, 02.06.2026

Drøftet.

Sagsfremstilling

Besigtigelserne kan give yderligere indblik i aktuelle sager eller perspektiv og nye ideer til udvalgets arbejde med deres fagområde.

Besigtigelserne kan enten ske i forbindelse med et formelt udvalgsmøde eller som et særskilt arrangement.

Mulige besigtigelser eller besøg kunne være:

- Motorvejens muligheder. Den kommende motorvej vil skabe nye muligheder i det såkaldte HOT-område (Holme-Olstrup og Toksværd). Samtidig arbejdes der på at etablere en grøn erhvervspark langs sydmotorvejen.
- Smålandsfarvandet. Der arbejdes med at forbedre vandmiljøet i fjorden og Smålandsfarvandet gennem den grønne trepart og nationalpark. Ifm. besøg i området kunne der tages kontakt til Karrebæksminde Fiskeriforening, og deres syn på Smålands herunder stenrev.
- Vridsløse Nord. Nyt kommunalt skov- og naturområde mellem Vridsløse og Stenskov, som er ved at blive plantet til. Det samlede areal er på 70 hektar og ligger bynært ved Næstved og Fensmark
- Klimatilpasning. Det store regnvejr i sommeren 2025 skabte fornyet fokus på udfordringerne med øget nedbør. Der kan besøges udsatte områder som eksempelvis på Enø, hvor der er opstartet dialog med de lokale. Eller andre af de steder i kommunens, som blev påvirket i forbindelse med det store regnvejr i sommers.
- Grøn omstilling af erhvervslivet. Et møde kunne holdes i Næstved Erhvervshus hvor Næstved Erhverv og Ressource City holder til.
- Næstved Fjernvarme og AffaldPlus. Mødet kan afholdes hos hhv. Næstved Fjernvarme og AffaldPlus, samt at der introduceres til varmeområdet.
- Udvikling af ny havnebydel. § 17.4-udvalget for udvikling af ny havnebydel tager på en europæisk studietur den 17. og 18. september 2026 - forventeligt til Holland/Belgien. Medlemmerne af Teknik- og Klimaudvalget og borgmesteren er inviteret med.

Udvalget har foretaget følgende besigtigelser:

- Park & Vej. Mødet blev afholdt hos Park & Vej, som introducerede til deres arbejdsområder.
- NK-Forsyning. Mødet blev afholdt hos forsyningen, som introducerede til deres arbejdsområder.

Økonomi

Administrationen har ikke yderligere bemærkninger.

Punkt 122: Meddelelser til orientering

Bilag

Bilag 5.1 - Planklagenævnets afgørelse vedr. screening, KPT og LP

Bilag 5.2 - Miljø- og Fødevareklagenævnets afgørelse vedr. manglende miljøvurdering

Bilag 7 - Rapport Potentiale ved genindbygning af råstoffer

122. Meddelelser til orientering

Beslutning

Teknik- og Klimaudvalget, 02.06.2026

Ad 1-9: Administrationen orienterede.

Udvalget orienteres på et kommende møde om pleje af græs og grønne arealer langs veje.

Udvalget bestilte følgende sager:

Sandfygning på Enø

Karrebækvej 507

Tommy Lindegaard (Ø) kunne ikke tilslutte sig bestillingen af sagerne.

Sagsfremstilling

1. Sandfygning på Enø

Enø er blevet sikret mod oversvømmelse, hvilket giver husejerne en tryghed, og stiller dem bedre ift. forsikring og salg af ejendommene. En del af kystbeskyttelsen indeholder sandfodring, og derfor er Næstved Kommunes mest populære badestrand blevet forøget.

Da diget var etableret og den første sandfygning viste sig, bekostede digelaugget plantning af hjælme. For at beskytte hjælmene blev der i første omgang opsat snehegn rundt om de små nyplantede hjælme. Efterfølgende har Næstved Kommune på baggrund af ønske fra lokale borgere opsat snehegn på diget for at mindske sandfygningen. Snehegnet har haft en effekt, og der er derfor samlet sand omkring snehegnet. Der har været et lokalt ønske om at fjerne snehegnet igen. I forbindelse med fjernelsen af hegnet, er der blevet flyttet sand rundt. Sandet har kortvarigt ligget i bunker, men er efterfølgende blevet fordelt over området.

Der er plantet hjælme på diget og opsat snehegn for at bremse sandfygningen. Dette har den naturlige effekt, at der samles sand ved hjælmene, og dermed bliver diget højere på samme vis som en naturlig klit bevokset med hjælme.

Der vil naturligt være sandfygning omkring stranden og diget. Hvis dette ønsket mindsket, kan det overvejes at plante yderligere hjælme mellem diget og havet, for at bremse sandfygningen.

2. Karrebækvej 507

Administrationen har modtaget en henvendelse fra en rådgiver med ønske om at bygge boliger på en grund på Karrebækvej 507. Administrationen er i dialog med rådgiveren om tilpasning af projektet, så byggeriets størrelse passer til grundstørrelserne.

Projektet kræver landzonetilladelse. Udstedelse af en landzonetilladelse kræver ifølge planloven, at det ansøgt projekt skal i høring blandt naboer og interesseorganisationer forud for udstedelse af landzonetilladelse. En eventuel landzonetilladelse kan påklages, og klagen har i udgangspunktet opsættende virkning, med mindre klagenævnet undtagelsesvis beslutter noget andet.

Administrationen har modtaget en ansøgning om tre enfamiliehuse i to fulde etager. Administrationen vurderer umiddelbart, at dette projekt ikke kan godkendes. Der er andre huse i området som er delvist i to etager, men administrationen vurderer, at de ligger på grunde med meget større niveauspring end den aktuelle, og at de derfor ikke

umiddelbart kan sammenlignes. Administrationen har derfor bedt om en nærmere redegørelse for hvordan terrænet omkring husene tænkes tilpasset, inden der kan træffes en endelig afgørelse i sagen.

3. Godkendte og ikke godkendte pilerensningsanlæg

De sidste 10 år er der modtaget ca. 82 ansøgninger om forskellige typer pilerenseanlæg, og 39 har fået tilladelse. 26 ansøgere har trukket deres ansøgning tilbage, 10 mangler at få tilladelse, 4 har fået afslag og 3 anlæg er etableret, men senere nedlagt.

4. Fensmark Fjernvarme projektforslag

På forespørgsel har Fensmark Varmeværk meddelt administrationen, at de ikke ønsker at opgive projektet, men har lagt det i bero. Det skyldes bl.a. at de har haft en del udgifter i forbindelse med projektforslaget, og synes, det vil være spild, hvis de opgiver det helt. De kigger desuden stadig på, om de kan tilslutte dele af området.

Når et projekt godkendes efter projektbekendtgørelsen tildeles fjernvarmeselskabet en forsyningsret og en forsyningspligt. Forsyningen af den enkelte ejendom kan udskydes i 5 år, hvis der er bruger-, selskabs- eller samfundsøkonomiske grunde til det.

Tilbagekaldelse af projektet/afgørelsen vil være en ny forvaltningsafgørelse, der ændrer eller ophæver den tidligere afgørelse. Den skal begrundes, være forenelig med varmforsyningslovens formål og principper og respektere almindelige forvaltningsretlige regler om tilbagekaldelse af begunstigende afgørelser. Der kan opstå krav om erstatning eller kompensation, hvis fjernvarmeselskabet har disponeret i tillid til godkendelsen. Der er umiddelbart ikke særregler i varmforsyningsloven der generelt giver kommunen fri adgang til at ophæve en projektkodkendelse alene af planlægningspolitiske grunde.

Det er ikke normal praksis i Næstved Kommune at bede et fjernvarmeselskab om at opgive et projekt.

5. Klagenævnsafgørelser omkring Vesterhave Vingård

Miljø- og Fødevareklagenævnet har givet Næstved Kommune medhold i, at der ikke var behov for en miljøvurdering i forbindelse med planlægningen af kommuneplantillæg 1 og Lokalplan 154 for Vesterhave Vingård.

Planklagenævnet har desuden givet Næstved Kommune medhold i administrationens udarbejdelse af screeningen i forbindelse med planlægningen af kommuneplantillæg 1 og Lokalplan 154 for Vesterhave Vingård.

Planklagenævnet fastslår derfor, at kommuneplantillæg 1 og Lokalplan 154 for Vesterhave Vingård er gældende.

6. Parkering på Lindeparken i Næstved

En række beboere på Lindeparken i Næstved by har henvendt sig omkring parkeringsudfordringer. I hverdage opleves mange parkerede biler langs vejen, hvilket giver udfordringer ift. at færdes på fortovet samt at komme ind og ud ad boligernes indkørsel. Vejen ligger i umiddelbar nærhed af Næstved Gymnasium.

7. Rapport om råstoffer

Cowi har i december 2025 udarbejdet rapporten Potentiale ved genindbygning af råstoffer. Rapporten omhandler besparelser i CO2-udledning, omkostninger og råstofmaterialer i udvalgte anlægs- og fjernvarmeprojekter.

8. Fælles temadrøftelse i Beskæftigelses-, Erhvervs- og Turismeudvalget samt Teknik- og Klimaudvalget om handleplan for turismen på Enø-Karrebæksminde den 8. juni 2026

9. Invitation til fælles temadrøftelse i Kultur-, Forenings- og Lokaldemokratiudvalget (KFLU) samt Teknisk Udvalg (TKU)

Kultur-, Forenings- og Lokaldemokratiudvalget (KFLU) har på udvalgsmødet den 13. april 2026 (sag nr. 30) drøftet hvorledes lokaldemokratimodellen skal udmøntes i indeværende byrådsperiode. På baggrund af drøftelsen ønsker KFLU at invitere TKU til en fælles temadrøftelse om opgave- og rollefordelingen i samarbejdet med lokalrådene.

Bilag

Bilag 5.1 - Planklagenævnets afgørelse vedr. screening, KPT og LP

Bilag 5.2 - Miljø- og Fødevareklagenævnets afgørelse vedr. manglende miljøvurdering

Bilag 7 - Rapport Potentiale ved genindbygning af råstoffer

Punkt 123: Underskriftsark

Bilag

Underskriftsark Teknik- og Klimaudvalget 2. juni 2026

123. Underskriftsark

Bilag

Underskriftsark Teknik- og Klimaudvalget 2. juni 2026